

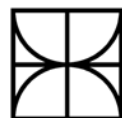
Naručitelj:  
**OPĆINA MOŠĆENIČKA DRAGA**

Izvršitelj:  
**N.P.N. d.o.o. Brseč**

## **JEDINSTVENA BAZA PODATAKA O NERAZVRSTANIM CESTAMA NA PODRUČJU OĆINE MOŠĆENIČKA DRAGA**



Brseč, listopad 2014.

**N.P.N. d.o.o.**

DRUŠTVO SA OGRANIČENOM ODGOVORNOŠĆU ZA GRAĐENJE, PROJEKTIRANJE I NADZOR NAD GRAĐENJEM  
51418 BRSEČ, ul. BRSEČ 41  
OIB 81209277639 – žiro račun broj: 2340009-1110135402, PRIVREDNA BANKA d.d.  
ured (fax): +385 (0)51/603 495, e-mail: n.p.n@ri.t-com.hr

## JEDINSTVENA BAZA PODATAKA O NERAZVRSTANIM CESTAMA NA PODRUČJU OPĆINE MOŠĆENIČKA DRAGA

---

<b>Naručitelj:</b>	OPĆINA MOŠĆENIČKA DRAGA Trg Slobode 7, 51 417 Mošćenička Draga
<b>Izvršitelj:</b>	N.P.N. d.o.o., Brseč 41 - 51418 BRSEČ
<b>Vrsta projekta:</b>	Prometna studija /Analiza postojećeg stanja/
<b>Broj projekta:</b>	23-PR-2014
<b>Voditelj projekta: vanjski suradnik</b>	Dr. sc. Ivica Barišić, dipl.ing.prom.
<b>Suradnici:</b>	Željko Premuš, mag.ing.aedif. Denis Novak Košta, mag.ing.aedif.
<b>Konzultant:</b>	Nevio Premuš, ing.građ.
<b>Direktor NPN d.o.o.:</b>	Nevio Premuš, ing.građ.

**Brseč, listopad 2014.**

## SADRŽAJ

### A. TEKST

	List:
1. UVOD	1
2. KATEGORIZACIJA JAVNIH CESTA NA PODRUČJU OPĆINE M. DRAGA	3
3. CILJEVI I METODOLOGIJA IZRADE BAZE PODATAKA	4
4. OPIS SADRŽAJA BAZE PODATAKA PO SEKTORIMA /Karte i Tablice/	5
5. REKAPITULACIJA POSTOJEĆEG STANJA NERAZVRSTANIH CESTA NA PODRUČJU OPĆINE M. DRAGA	8
6. ZAKLJUČAK	9

### B. PRILOZI

K-1. Pregledna situacija Općine Mošćenička Draga	M=1:25.000
K-2. Shema veze listova	M=1:25.000

### BAZA PODATAKA O NERAZVRSTANIM CESTAMA PO SEKTORIMA /KARTE I TABLICE/

<b>SEKTOR "A":</b> KRAJ-SV. ANTON-SUČIĆI-OBRŠ PONIKVE / Karta i Tablica	M=1:10.000
<b>SEKTOR "B":</b> MOŠĆENIČKA DRAGA / Karta i Tablica	M=1:5.000
<b>SEKTOR "C":</b> MOŠĆENICE-GRABROVA-KALAC / Karta i Tablica	M=1:10.000
<b>SEKTOR "D":</b> SV. JELENA-GOLOVIK-MARTINA / Karta i Tablica	M=1:10.000
<b>SEKTOR "E":</b> BRSEČ-ZAGORE / Karta i Tablica	M=1:10.000
<b>SEKTOR "F":</b> MALA UČKA / Karta i Tablica	M=1:10.000

Tablica: Rekapitulacija podataka o nerazvrstanim cestama

## 1. UVOD

Projekt „Jedinstvena baza podataka o nerazvrstanim cestama na području Općine Mošćenička Draga“ (u daljnjem tekstu Baza podataka) nastao je kao izraz potrebe za kvalitetnim i sveobuhvatnim sagledavanjem stanja na nerazvrstanim cestama na području Općine.

Obzirom na svoj izrazito povoljan geoprometni položaj prometna funkcija Općine zauzima značajno mjesto u dosadašnjem i budućem razvoju šireg područja, poglavito u sustavu prometa.

U sastavu Općine Mošćenička Draga je 14 naselja:

To su sljedeća naselja:

- Mošćenička Draga,
- Kraj,
- Sv. Anton,
- Obrš,
- Sučići,
- Mošćenice,
- Kalac,
- Grabrova,
- Sv. Jelena,
- Golovik,
- Martina,
- Brseč,
- Zagore,
- Mala Učka

Granice Općine idu rubnim granicama katastarskih općina Kraj, Mošćenička Draga, Kalac, Mošćenice, Martina i Brseč

Na području Općine Mošćenička Draga po posljednjem popisu iz 2011. godine živi 1.641 stanovnik, dok središnje naselje Mošćenička Draga ima 439 stanovnika. (Izvor: Državni zavod za statistiku DZS, Popis 2011.).

Područje Općine Mošćenička Draga obuhvaća prostor od 46,62 km<sup>2</sup> na kopnu i 50,39 km<sup>2</sup> u akvatoriju Kvarnerskog zaljeva. Sveukupna površina (kopnena i morska) Općine Mošćenička Draga iznosi 97,01 km<sup>2</sup>.

Gustoća naseljenosti je 35 stan./km<sup>2</sup> što je znatno manja gustoća naseljenosti od prosječne gustoće naseljenosti Hrvatske (84 st/km<sup>2</sup>) kao i od Primorsko-goranske županije (87 st/km<sup>2</sup>).

Cestovnu mrežu na području Općine čini mreža: državnih, županijskih, lokalnih i nerazvrstanih cesta.

**Zakon o cestama** (NN 84/11, NN 22/13, NN 54/13 i NN 148/13) uređuje pravni status javnih cesta i nerazvrstanih cesta, način korištenja javnih cesta i nerazvrstanih cesta, razvrstavanje javnih cesta, planiranje građenja i održavanja javnih cesta, upravljanje javnim cestama, mjere za zaštitu javnih i nerazvrstanih cesta i prometa na njima, koncesije, financiranje i nadzor javnih cesta.

Javne ceste u smislu ovoga Zakona jesu ceste koje se ovisno o njihovom društvenom, prometnom i gospodarskom značenju razvrstavaju u jednu od sljedeće četiri skupine:

- 1) autoceste,
- 2) državne ceste,
- 3) županijske ceste,
- 4) lokalne ceste.

Nerazvrstana cesta je površina koja se koristi za promet po bilo kojoj osnovi i koja je pristupačna većem broju korisnika, a koja nije razvrstana cesta u smislu Zakona o cestama.

Izgradnja, rekonstrukcija, održavanje i upravljanje na državnim cestama u nadležnosti je Hrvatskih cesta d.o.o., na županijskim i lokalnim cestama nadležna je Županijska uprava za ceste, dok su za nerazvrstane ceste nadležne jedinice lokalne samouprave (Gradovi i Općine).

Definicija nerazvrstane ceste dana je i **Zakonom o sigurnosti prometa na cestama** (NN 67/08, 48/10, 74/11, 80/13. i 158/13) koji nerazvrstanu cestu definira kao površinu koja se koristi za promet po bilo kojoj osnovi i koja je dostupna većem broju raznih korisnika (seoski, poljski i šumski putovi, putovi na nasipima za obranu od poplava, pristupne ceste i prostori parkirališta, benzinskih crpki i sl.)

Održavanje nerazvrstanih cesta i javnih površina je komunalna djelatnost i definirana je **Zakonom o komunalnom gospodarstvu** (NN 26/03, 82/04, 178/04, 38/09, 79/09, 153/09, 49/11, 84/11, 90/11, 144/12 i 94/13) koji održavanje nerazvrstanih cesta i javnih površina definira i normira kao komunalne djelatnosti, te pod održavanjem javnih površina naročito podrazumijevaju održavanje javnih zelenih površina, pješačkih staza, pješačkih zona, otvorenih odvodnih kanala, trgova, parkova, dječjih igrališta i javnih prometnih površina te dijelova javnih cesta koje prolaze kroz naselje, kad se ti dijelovi ne održavaju kao javne ceste prema posebnom zakonu a pod održavanjem nerazvrstanih cesta podrazumijevaju održavanje površina koje se koriste za promet po bilo kojoj osnovi i koje su pristupačne većem broju korisnika, a koje nisu razvrstane ceste u smislu posebnih propisa, te gospodarenje cestovnim zemljištem uz nerazvrstane ceste.

Na grafičkom prilog K-1. vidljiva je pregledna situacija Općine Mošćenička Draga s kategoriziranim javnim cestama.

## Opći pojmovi

U nastavku je dat pregled općih pojmova vezanih za predmetni projektni zadatak, a koji u smislu Zakona o sigurnosti prometa na cestama imaju sljedeća značenja:

### *Cesta*

»cesta« je svaka javna cesta, ulice u naselju i nerazvrstane ceste na kojima se obavlja promet.

### *Javna cesta*

»javna cesta« je površina od općeg značenja za promet kojom se svatko može slobodno koristiti uz uvjete određene ovim Zakonom i koju je nadležno tijelo proglasilo javnom cestom.

### *Državna cesta*

»državna cesta« je javna cesta koja povezuje cjelokupni teritorij Republike Hrvatske i povezuje ga s mrežom glavnih europskih cesta.

### *Županijska cesta*

»županijska cesta« je javna cesta koja povezuje područje jedne ili više županija.

### *Lokalna cesta*

»lokalna cesta« je javna cesta koja spada u mrežu županijskih cesta i povezuje područje grada i/ili općine.

### *Nerazvrstana cesta*

»nerazvrstana cesta« je površina koja se koristi za promet po bilo kojoj osnovi i koja je dostupna većem broju raznih korisnika (seoski, poljski i šumski putovi, putovi na nasipima za obranu od poplava, pristupne ceste i prostori parkirališta, benzinskih crpki i sl.).

### *Zemljana cesta*

»zemljana cesta« je cesta bez izgrađenog kolnika ili suvremenoga kolničkog zastora (asfalt, beton ili kocka), pa i kad na priključku javnoj cesti ima izgrađen kolnik.

### *Kolnik*

»kolnik« je dio cestovne površine namijenjen u prvom redu za promet vozila, s jednom prometnom trakom ili više prometnih traka.

### *Prometna traka*

»prometna traka« je obilježeni ili neobilježeni uzdužni dio kolnika čija je širina dovoljna za nesmetan promet jednog reda motornih vozila u jednom smjeru.

### *Prometna traka za spora vozila*

»prometna traka za spora vozila« je obilježeni uzdužni dio kolnika namijenjen za vozila koja sporom vožnjom (npr. na uzbrdici) smanjuju protočnost prometa.

### *Kolnička traka*

»kolnička traka« je uzdužni dio kolnika namijenjen za promet vozila u jednom smjeru, s jednom prometnom trakom ili više prometnih traka.

### *Prometna traka za ubrzavanje*

»prometna traka za ubrzavanje« je dio kolnika namijenjen za uključivanje vozila u prometni tok sa sporedne ceste, odnosno drugih prilaznih cesta s objekata pokraj ceste (benzinskih crpki, parkirališta, motela i sl.)

### *Prometna traka za usporavanje*

»prometna traka za usporavanje« je dio kolnika namijenjen za isključivanje vozila iz prometnog toka na cesti.

### *Biciklistička traka*

»biciklistička traka« je dio kolnika namijenjen za promet bicikala koji se prostire uzduž kolnika i koji je obilježen uzdužnom crtom na kolniku i propisanim prometnim znakom.

### *Biciklistička staza*

»biciklistička staza« je izgrađena prometna površina namijenjena za promet bicikala koja je odvojena od kolnika i obilježena propisanim prometnim znakom.

### *Nogostup*

»nogostup« je posebno uređena prometna površina namijenjena za kretanje pješaka, koja nije u razini s kolnikom ceste ili je od kolnika odvojena na drugi način.

### *Obilježeni pješački prijelaz*

»obilježeni pješački prijelaz« je dio kolničke površine namijenjen za prelaženje pješaka preko kolnika, obilježen oznakama na kolniku i prometnim znakovima obavijesti.

### *Pješački otok*

»pješački otok« je uzdignuta ili na drugi način obilježena površina koja se nalazi na kolniku i koja je određena za privremeno zadržavanje pješaka koji prelaze preko kolnika ili ulaze u vozilo i izlaze iz vozila javnog prometa.

### *Pješačka zona*

»pješačka zona« je uređena prometna površina u prvom redu namijenjena za kretanje pješaka, u kojoj nije dozvoljeno kretanje motornih vozila, osim vozila s posebnom dozvolom.

### *Naselje*

»naselje« je prostor na kojem se redovi ili skupine zgrada nalaze s jedne ili s obje strana ceste, dajući mu izgled ulice i čije su granice označene prometnim znakovima za obilježavanje naseljenih mjesta.

### *Zona smirenog prometa*

»zona smirenog prometa« je područje u naselju obilježeno propisanim prometnim znakom, u kojem se vozila ne smiju kretati brzinom većom od brzine hoda pješaka i u kojem je dječja igra svugdje dopuštena.

### *Raskrižje*

»raskrižje« je površina na kojoj se križaju ili spajaju dvije ceste ili više cesta, a i šira prometna površina (trgovi i sl.) koja nastaje križanjem, odnosno spajanjem cesta.

## 2. KATEGORIZACIJA JAVNIH CESTA NA PODRUČJU OPĆINE MOŠĆENIČKA DRAGA

Sukladno Zakonu o cestama (NN 84/11, NN 22/13, NN 54/13 i NN 148/13) javne ceste jesu ceste koje se ovisno o njihovom društvenom, prometnom i gospodarskom značenju razvrstavaju u jednu od sljedeće četiri skupine:

- autoceste,
- državne ceste,
- županijske ceste,
- lokalne ceste.

Cestovnu mrežu na području Općine čini sustav razvrstanih javnih cesta koje su kategorizirane kao:

- državne (D),
- županijske (Ž)
- lokalne ceste (L),
- te ostale nerazvrstane ceste kao i sustav ulica.

Državne ceste su osnova i kičma cestovne mreže Republike Hrvatske u povezivanju sa Europom, te u povezivanju svih dijelova države, županijskih centara i gradova međusobno. Mreža državnih cesta, svojim prostornim pružanjem i ukupnom duljinom, omogućuje prometnu cjelovitost Republike Hrvatske, jer osim svoje europske funkcije povezuje sve glavne hrvatske regije, sva makroregionalna središta, povezuje i sva županijska središta, te ostala važnija žarišta razvoja - prometno povezujući i gospodarski integrirajući sve prostore Republike Hrvatske.

Županijske ceste nadovezuju se na mrežu državnih cesta kao tkivo koje povezuje gradska i općinska središta i značajnije prostore sa županijskim središtima i međusobno.

Lokalne ceste čine mrežu ostalih javnih cesta važnih u funkcioniranju prostora gradova i općina i hijerarhijski se nadovezuju na županijske ceste.

Nerazvrstanim cestama i ulicama smatraju se ostale javne ceste koje imaju značaj u pojedinačnim lokalnim funkcijama, ali nisu javne u smislu Zakona o cestama, već se nalaze unutar određenih naselja ili prostornih zona internog karaktera.

U sljedećoj tablici prikazana je današnja kategorizacija javnih cesta unutar administrativnog područja Općine prema Odluci o razvrstavanju javnih cesta („Narodne novine“, broj 44/12)

Broj ceste	Opis cjelokupne trase ceste	dužina ceste (km)	dužina ceste na području Općine (km)
<b>DRŽAVNE CESTE</b>			
D66	Pula (D400) – Labin – Opatija – Matulji (D8)	90,1	16,2
<b>ŽUPANIJSKE CESTE</b>			
Ž5082	Mošćenička Draga (D66) – Mošćenice (L58064)	2,4	2,4
<b>LOKALNE CESTE</b>			
L58064	Mošćenice (Ž5082) – Jelana – Brseč (D66)	6,9	6,9



Slika 1. Kategorizacija javnih cesta na području Općine Mošćenička Draga

### 3. CILJEVI I METODOLOGIJA IZRADE BAZE PODATAKA

Izrada „Jedinstvene baza podataka o nerazvrstanim cestama na području Općine Mošćenička Draga“ (u daljnjem tekstu Baza podataka) u kojoj su evidentirane nerazvrstane ceste od velikog značaja za buduće upravljanje prometnim sustavom Općine.

Pod osnovne ciljeve izrade Baza podataka mogu se nabrojiti:

- uvid u postojeće stanje nerazvrstanih cesta na području Općine
- klasifikacija nerazvrstanih cesta na području Općine
- jednoznačno označavanje nerazvrstanih cesta,
- stvaranje baze podataka o nerazvrstanim cestama u digitalnom obliku koja se može sustavno nadograđivati i prema potrebi proširivati
- jednoznačno označavanje nerazvrstanih cesta umnogome će olakšati evidenciju stanja, planiranje rekonstrukcija i poboljšanja, te vođenje evidencije kod izdavanja odobrenja za radove na javnim cestama.

Metodologija izrade Baza podataka temelji se na:

- metodama opisa i analize postojećeg stanja
- metodama vrednovanja i ocjene dostignutog razvitka cestovne mreže
- analizi raspoložive prostorno-planske dokumentacije:
  - o Prostorni plan uređenja Općine Mošćenička Draga
  - o Katastar Općine Mošćenička Draga
- analizi dostupnih kartografskih podloga:
  - o Osnovna državna karta (HOK)
  - o Digitalni orto-foto snimak Općine (DOF)
  - o Geoportala Državne geodetske uprave <http://geoportala.dgu.hr>
  - o <https://maps.google.hr>
- terenskom obilasku i popunjavanjem pripremljenih obrazaca.

Baza podataka o nerazvrstanim cestama na području Općine Mošćenička Draga izrađena je na temelju raspoloživih kartografskih podloga i obilaska terena.

Baza podataka temelji se na jednoznačnom označavanju svih nerazvrstanih cesta na području Općine koji je prikazan u grafičkom obliku, te izradi baze podataka i tabličnom prikazu nerazvrstanih cesta sa upisanim jedinstvenim brojem svake pojedine ceste.

Prilikom evidentiranja i označavanja pojedinih cesta u kategoriju „nerazvrstane ceste“ evidencija se vršila prvenstveno prema prometnoj funkciji ceste. Ukoliko je neka prometnica (kolno-pješački pristup) služi kao pristup većeg broja korisnika (parcela) na javnu cestu smatrano je da bi po svojoj funkciji treba biti kategorizirana kao javna prometna površina.

Radi lakšeg prikaza, područje Općine podijeljeno je na sektore, a kartografski prikazi i tablični prilozi baze podataka prilagođeni su toj podjeli. Sektori su podijeljeni kao logične prostorno-prometne cjeline i označeni su slovima od „A“ do „F“.

Područje Općine podijeljeno je na 6 sektora, kako slijedi:

SEKTOR "A": KRAJ-SV. ANTON-SUČIĆI-OBRŠ PONIKVE

SEKTOR "B": MOŠĆENIČKA DRAGA

SEKTOR "C": MOŠĆENICE-GRABROVA-KALAC

SEKTOR "D": SV. JELENA-GOLOVIK-MARTINA

SEKTOR "E": BRSEČ-ZAGORE

SEKTOR "F": MALA UČKA

Na grafičkom prilogu K-2 prikazana je podjela zone zahvata na sektore i shema veze listova za administrativno područje Općine Mošćenička Draga.

## 4. OPIS SADRŽAJA BAZE PODATAKA PO SEKTORIMA /KARTE I TABLICE/

Jedinstvena baza podataka o nerazvrstanim cestama na području Općine Mošćenička Draga sastoji se od kartografskih priloga (Karte) i tabličnih priloga (Tablice).

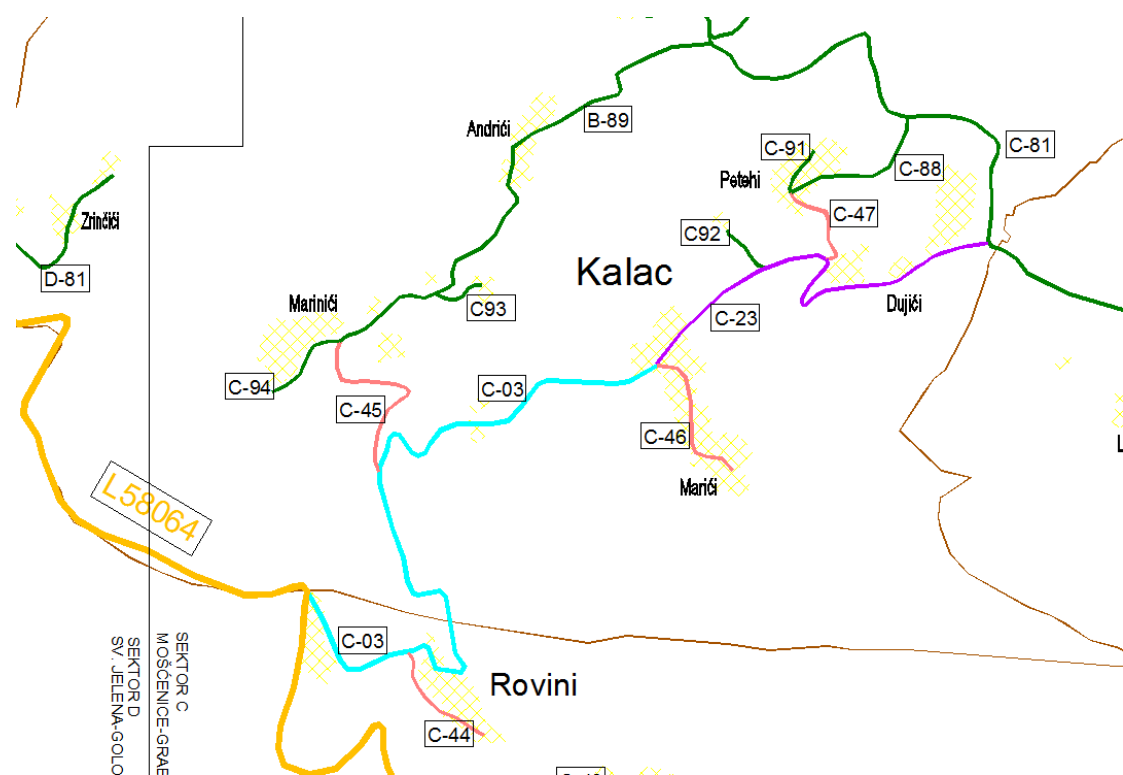
Sadržaji Karata i Tablica podijeljeni su prema sektorima kako je opisano u prethodnoj točki.

### 3.1. Opis sadržaja kartografskih priloga

Kartografski prilozi podijeljeni su prema situaciji na grafičkom prilogu K-2.1 i K-2.2. Sektori su podijeljeni kao logične prostorno-prometne cjeline i označeni su slovima od „A“ do „F“.

Nerazvrstane ceste, ovisno o kategoriji, označene su sa različitim bojama, a svaka cesta uz sebe ima upisanu jednoznačnu oznaku.

Na sljedećoj slici prikazan je način označavanja nerazvrstanih cesta u kartografskim prikazima.



SEKTOR "C" MOŠĆENICE-GRABROVA-KALAC (Izvadak)

Svaka karta ima kazalo u kojemu je dat prikaz kategorizacije cesta, kao je prikazano u nastavku.

Ukoliko nastavak ceste/puta ide dalje u šumu ili polje obračunat je samo jedan dio puta koji ima prometno značenje za naselje, a nastavak puta označen je crtkano (vidljivo iz kazala).

U grafiku su također unijete planirane ceste, s time da su takve ceste prikazane crtkano u boji kategorije ceste kojoj pripadaju i označene oznakom (pc). Ove ceste nisu numerirane niti su obračunate u tablicama, a nakon njihove izgradnje dodijelit će im se broj i trebaju biti upisane u tablice.

KAZALO:	
	državne ceste
	županijske ceste
	lokalne ceste
	nerazvrstane 1. reda
	nerazvrstane ceste 2. reda
	nerazvrstane ceste 3. reda
	nerazvrstane ceste 4. reda
	nastavak ceste/puta u šumu/polje
	pc - planirana cesta
	granica naselja
	granica Općine

### 3.2. Opis sadržaja tablične baze podataka

Grafički dio Registra prati tablična baza podataka u koju su upisani podaci o pojedinim nerazvrstanim cestama.

U nastavku se daje pregled i opis sadržaja tablične baze podataka.

Oznaka ceste	Kategorija ceste	Katastarska čestica k.č.	Katastarska općina KO	Dionica od	Dionica do	Opis dionice/naselja i dijelovi naselja kroz koja prolazi
--------------	------------------	--------------------------	-----------------------	------------	------------	---

Duljina (km)	Širina ceste (m)	Površina ceste (m <sup>2</sup> )	Kolinik vrsta/ocjena	Opis stanja konika / datum sanacije	Objekti na cesti	Zaglavna (slijepa) cesta / okretište	Prometna signalizacija	Ostalo / Napomena
--------------	------------------	----------------------------------	----------------------	-------------------------------------	------------------	--------------------------------------	------------------------	-------------------

#### Oznaka ceste

Oznake ceste uzete su prema oznakama sektora (npr. Sektor „A“ oznake počinju slovom „A“ itd.), dok je broj uz oznaku ceste vezan za njenu kategoriju.

U nekim slučajevima kategorizirane ceste počinju u jednom sektoru, a završavaju u drugom. U tim slučajevima ceste su označene jedinstvenom oznakom, i navedena je u tablicama u oba sektora, ali je njena dužina obračunata samo jedanput, i to u sektoru sa nižom oznakom. primjerice: cesta oznake **B/C-81** započinje u sektoru B, a završava u sektoru C – ima zajedničku oznaku u oba sektora, a njena dužina obračunata je u sektoru B.



**Kategorija ceste**

Prilikom utvrđivanja metodologije i načina označavanja i kategorizacije nerazvrstanih cesta izabran je sljedeći princip i podjela po kategorijama nerazvrstanih cesta koji uvažava različiti prometni značaj i funkciju pojedinih nerazvrstanih cesta.

Nerazvrstane ceste dijele se u četiri kategorije:

- Nerazvrstane ceste 1. reda
- Nerazvrstane ceste 2. reda
- Nerazvrstane ceste 3. reda
- Nerazvrstane ceste 4. reda.

Pod nerazvrstane ceste 4. reda spadaju zemljane ceste. U ovom registru evidentirane su one zemljane ceste koje služe povezivanju naselja i one za koje je procijenjeno da imaju neku važniju prometnu funkciju. Ostale zemljane ceste koje prema Zakonu o sigurnosti prometa na cestama spadaju u kategoriju „nerazvrstanih cesta“ (opisano u toč. 1.) ovdje nisu evidentirane, jer se smatra da nemaju važniju prometnu ulogu, te bi stoga njihovo evidentiranje na ovakav način nepotrebno proširilo i nadilazilo smisao ove Baze.

Sukladno ovakvoj kategorizaciji nerazvrstane ceste dobivaju i svoje brojeve prema sljedećoj podjeli:

Nerazvrstane ceste 1. reda	broj 01 – 020
Nerazvrstane ceste 2. reda	broj 021 – 040
Nerazvrstane ceste 3. reda	broj 041 – 080
Nerazvrstane ceste 4. reda	broj 081 – 110

Prednost ovakvog načina kategorizacije i označavanja cesta jest u tome što se ovakav sustav može kontinuirano nadograđivati dodavanjem novih brojeva za novoizgrađene ceste, a da se postojeće kategorizirane ceste ostaju nepromijenjene.

Budući je prema izvršenoj kategorizaciji najveći broj nerazvrstanih cesta dodijeljen u 2. i 3. kategoriju, stoga je za te kategorije rezervirano i najviše brojeva.

Brojevi cesta su dodjeljivani prema principu prometnog značaja ceste, tako da su ceste sa nižim brojem uvijek prometno važnije u odnosu na ceste sa višim brojem.

Primjer:

Oznaka ceste	Kategorija ceste	Katastarska čestica k.č.	Katastarska općina KO	Dionica od	Dionica do	Opis dionice/naselja i dijelovi naselja kroz koja prolazi
Nerazvrstane ceste 1. reda broj 01 – 010						
C-01	nerazvrstana cesta 1. reda					
C-02	nerazvrstana cesta 1. reda					

Cesta sa brojem C-01 je po prometnoj funkciji ima veću važnost u odnosu na cestu C-02 ukoliko se križaju.

**Katastarska čestica k.č. naziv Katastarske općine**

Za svaku cestu naveden je broj katastarske čestice i naziv katastarske općine na kojoj se cesta nalazi.

Na ovakav način se daje pregledan raspored i olakšava lociranje pojedinih cesta na ukupnoj karti.

Neke ceste nisu upisane u katastar iako su izvedene kao asfaltirane ceste i imaju prometnu funkciju. Za takve ceste u rubrici katastarska čestica navedeno je „nije upisano“.

**Dionica od - Dionica do**

Naveden je početak i završetak dionice nerazvrstane ceste.

Korištene su oznake pojedinih cesta gdje počinje/završava cesta ili imena naselja (dijela naselja).

**Opis dionice/naselja i dijelovi naselja kroz koja prolazi/ime ulice**

Radi boljeg opisa lokacije i lakšeg lociranja pojedinih cesta dat je opis dionice prema naseljima ili dijelovima naselja kroz koja prolazi. Nazivi naselja uzeti su prema stanju iz raspoloživih kartografskih podloga. Za ceste u naselju koje su kategorizirane i imenovane kao ulice navodi se ime ulice.

**Duljina (m)**

Navedena je dužina pojedine ceste u metrima.

Dužine su izračunate iz raspoloživih kartografskih priloga, a za neke dionice izvršeno je mjerenje na terenu.

Ukoliko nastavak ceste/puta ide dalje u šumu ili polje obračunat je samo jedan dio puta koji ima prometno značenje za naselje, a nastavak puta označen je crtkano (vidljivo iz kazala)

**Širina ceste (m)**

Upisana je prosječna širina ceste, ukoliko se na pojedinim dionicama širina ceste značajno razlikuje upisane su duljine dionica i širina ceste na svakoj dionici.

**Površina ceste (m<sup>2</sup>)**

Površina ceste izračunata je na temelju dobivenih podataka o dužini i prosječnoj širini ceste.

**Kolnik vrsta/ocjena**

Upisana je vrsta kolničkog zastora na nerazvrstanoj cesti prema sljedećim kategorijama:

- asfalt
- beton
- zemljana cesta – može biti kategorija: tucanik (makadam) ili zemljana cesta.

Za asfaltne kolnike daje se ocjena stanja kolnika prema sljedećim kategorijama:

- 1 - loš asfaltni kolnik sa značajnim oštećenjima u vidu udarnih rupa i mrežastih pukotina
- 2 - zadovoljavajući kolnik sa učestalim oštećenjima
- 3 - kolnik u relativno dobrom stanju sa mjestimičnim oštećenjima
- 4 - asfaltni kolnik u dobrom stanju
- 5 - novi asfaltni kolnik sa uređenom odvodnjom i prometnom signalizacijom

Broj cesta sa betonskim kolnikom je neznatan, tako da vrijedi ista kategorija kao i za asfaltne kolike.

Na pojedinim dionicama asfaltni kolnik saniran je na pojedinim mjestima betonskim zastorom, tako da su te dionice označene kao „asfalt/beton“, a najčešće se radi o dionicama sa kolnikom u prilično loše stanju.

Zemljana cesta je cesta bez izgrađenog kolnika ili suvremenoga kolničkog zastora (asfalt, beton ili kocka), pa i kad na priključku javnoj cesti ima izgrađen kolnik. Može biti tucanik (makadam) ili zemljana cesta.

#### **Opis stanja kolnika / datum sanacije**

Daje se opis stanja kolnika za neke dionice sa karakterističnim oštećenjima kolnika u vidu udarnih rupa i/ili mrežastih pukotina, te drugim karakterističnim oštećenjima na cesti.

U ovoj rubrici ostavljena je mogućnost naknadnog upisivanja stanja kolnika, kao i datuma sanacije ili izgradnje novog kolničkog zastora, što će biti korisno za praćenje intervencija i sanacija na cestama.

#### **Objekti na cesti**

Evidentirano je postojanje cestovnih objekata na pojedinim cestama, koji su evidentirani kao:

- mostovi
- propusti
- podhodnici/nahodnici.

#### **Zaglavna („slijepa“) cesta / okretište**

Evidentirano je da li je cesta zaglavna („slijepa“) te da li je na kraju ceste formirano okretište kojime se mogu služiti vatrogasna ili interventna vozila.

Budući da na području Općine Mošćenička Draga postoji relativno veliki broj upravo takvih zaglavnih cesta postoji potreba za njihovim evidentiranjem.

Ukoliko je cesta evidentirana kao zaglavna, u slučaju da ima okretište na kraju označena je sa „da/da“, ukoliko nema okretište evidentirano je sa „da/ne“.

Ceste koje nisu zaglavne evidentirane su sa „ne“.

#### **Prometna signalizacija**

Evidentirana je ocjena opremljenosti ceste sa prometnom signalizacijom (okomita i horizontalna signalizacija)

Ocjena prometne signalizacije dana je kroz sljedeće kategorije:

- nije postavljena (-)
- postavljena (broj znaka)
- u slučaju da je nepotpuna ili u suprotnosti s Pravilnikom daje se komentar (nepotpuna i nije u skladu s Pravilnikom, nepotpuna)
- ili postavljena sukladno Pravilniku

\* - Pravilnik o prometnim znakovima, signalizaciji i opremi na cestama (NN 33/2005)

#### **Ostalo / Napomena**

U ovoj rubrici evidentirane su ostale pojedinosti i napomene vezane za pojedinu cestu.

Te se napomene uglavnom odnose na:

- prometnu opremu i ograničenja (ogledala, putokazi, usporivači prometa, zone smirenog prometa i sl.),
- naglašeni su neki uočeni problemi na cesti (problem mimoilaska, opasni zavoji, opasni pokosi i sl.),
- i dr.

Također je ostavljena mogućnost za naknadno unošenje napomena i primjedbi ukoliko se za tim ukaže potreba.

## 5. REKAPITULACIJA POSTOJEĆEG STANJA NERAZVRSTANIH CESTA NA PODRUČJU OPĆINE MOŠĆENIČKA DRAGA

Prema podacima prikupljenim u izradi Baze podataka o nerazvrstanim cestama mogu se iznijeti sljedeći podaci vezani za nerazvrstane ceste na području Općine Mošćenička Draga.

U tablici u prilogu detaljnu su prikazane dionice po sektorima i kategorijama nerazvrstanih cesta.

Prema ukupnom broju evidentiranih nerazvrstanih cesta sveukupno je evidentirano:

- 179 dionice nerazvrstanih cesta.

Prema usvojenoj podjeli i kategorizaciji nerazvrstanih cesta ukupan broj po kategorijama iznosi:

- Nerazvrstane ceste 1. reda           14 dionica cesta
- Nerazvrstane ceste 2. reda           32 dionice cesta
- Nerazvrstane ceste 3. reda           70 dionica cesta
- Nerazvrstane ceste 4. reda           62 dionice cesta.

U tablici u prilogu detaljno su prikazane dionice po sektorima i kategorijama nerazvrstanih cesta.

Prema usvojenoj podjeli i kategorizaciji nerazvrstanih cesta ukupna dužina po kategorijama iznosi:

- Nerazvrstane ceste 1. reda           13.265,0 m
- Nerazvrstane ceste 2. reda           10.236,0 m
- Nerazvrstane ceste 3. reda           11.331,0 m
- Nerazvrstane ceste 4. reda (zemljane ceste)   21.271,0 m

Ceste kategorizirane ka 1. 2. i 3. reda imaju asfaltni/betonski zastor različitog stupnja kvalitete, koji je ocijenjen u tablicama, a prema podjeli opisanoj u prethodnom poglavlju. Betonski zastor evidentiran je kod manjeg broja dionica i te dionice označene su u tablicama.

Ceste 4. reda su bez suvremenog asfaltnog zastora, i podijeljene su na ceste sa zastorom koji može biti tucanik (makadam) ili zemljana cesta.

Ukupna dužina svih evidentiranih nerazvrstanih cesta na području Općine Mošćenička Draga iznosi:

ukupna dužina evidentiranih nerazvrstanih cesta: **56.103,0 m.**

U tablici u prilogu detaljno su prikazane duljine dionica po sektorima i kategorijama nerazvrstanih cesta.

## 6. ZAKLJUČAK

Jedinstvena baza podataka o nerazvrstanim cestama na području Općine Mošćenička Draga (Baza podataka) izrađena je na temelju raspoloživih kartografskih podloga i obilaska terena.

Baza podataka temelji se na jednoznačnom označavanju i numeriranju svih nerazvrstanih cesta na području Općine Mošćenička Draga koji je prikazan u grafičkom obliku, te izradi baze podataka i tabličnom prikazu nerazvrstanih cesta sa upisanim jedinstvenim brojem svake pojedine ceste.

U prvom dijelu projekta izvršen je terenski uvid i pregled postojećeg stanja obilaskom nerazvrstanih cesta na području Općine.

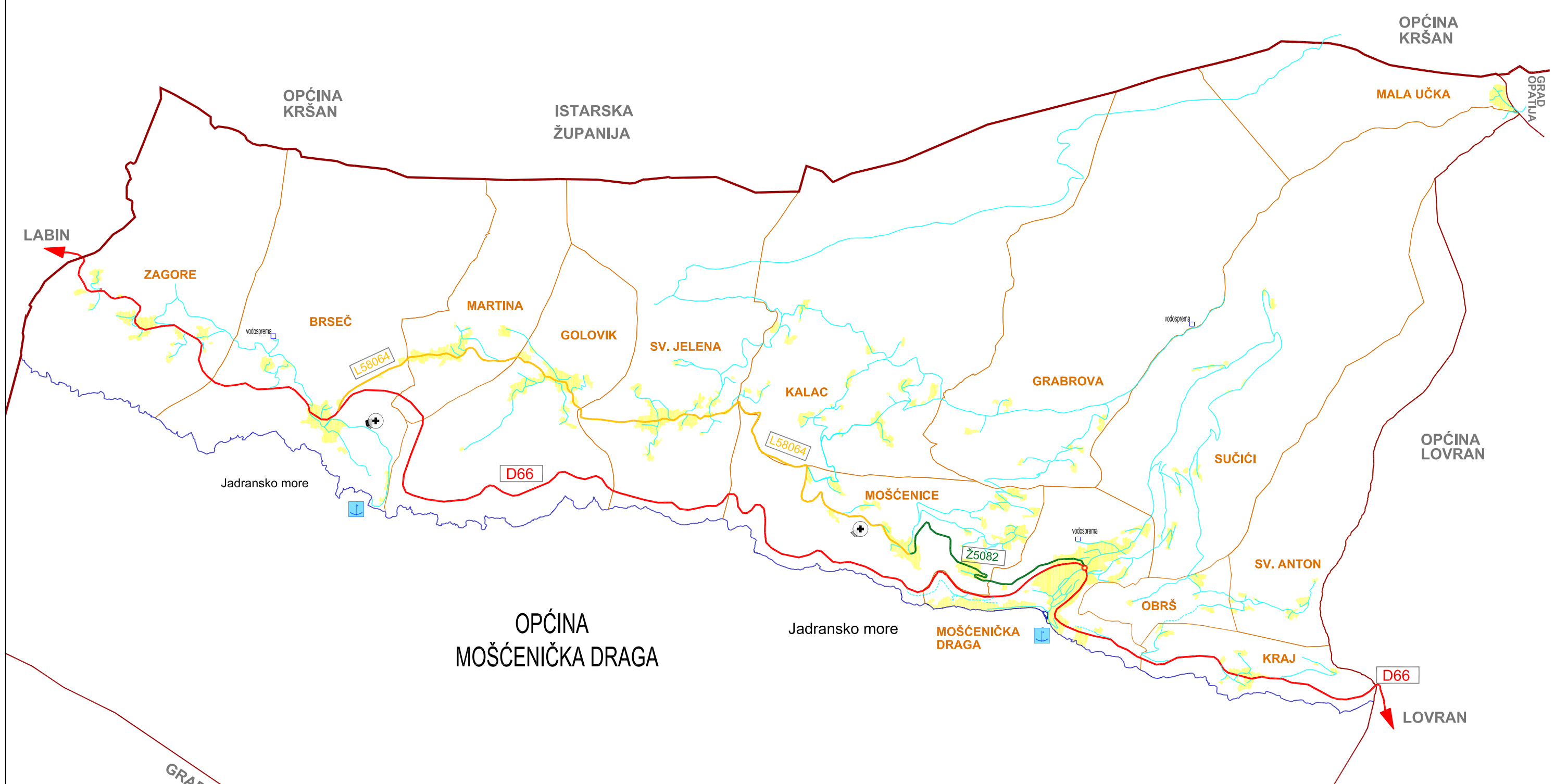
U drugom dijelu prikupljeni podaci su sistematizirani u tablice i napravljena je baza podataka o nerazvrstanim cestama na području Općine.

Prednost ovakvog načina izrade baze podataka o nerazvrstanim cestama jest u tome što se ovakav sustav može kontinuirano nadograđivati dodavanjem novih dionica novoizgrađene cestovne mreže, a da se postojeće kategorizirane ceste ostaju nepromijenjene.

Stoga je izrada baze podataka u kojoj su evidentirane sve nerazvrstane ceste od velikog značaja za buduće upravljanje prometnim sustavom Općine Mošćenička Draga.

## **B. PRILOZI**

**JEDINSTVENA BAZA PODATAKA O NERAZVRSTANIM  
CESTAMA NA PODRUČJU OPĆINE MOŠĆENIČKA DRAGA**

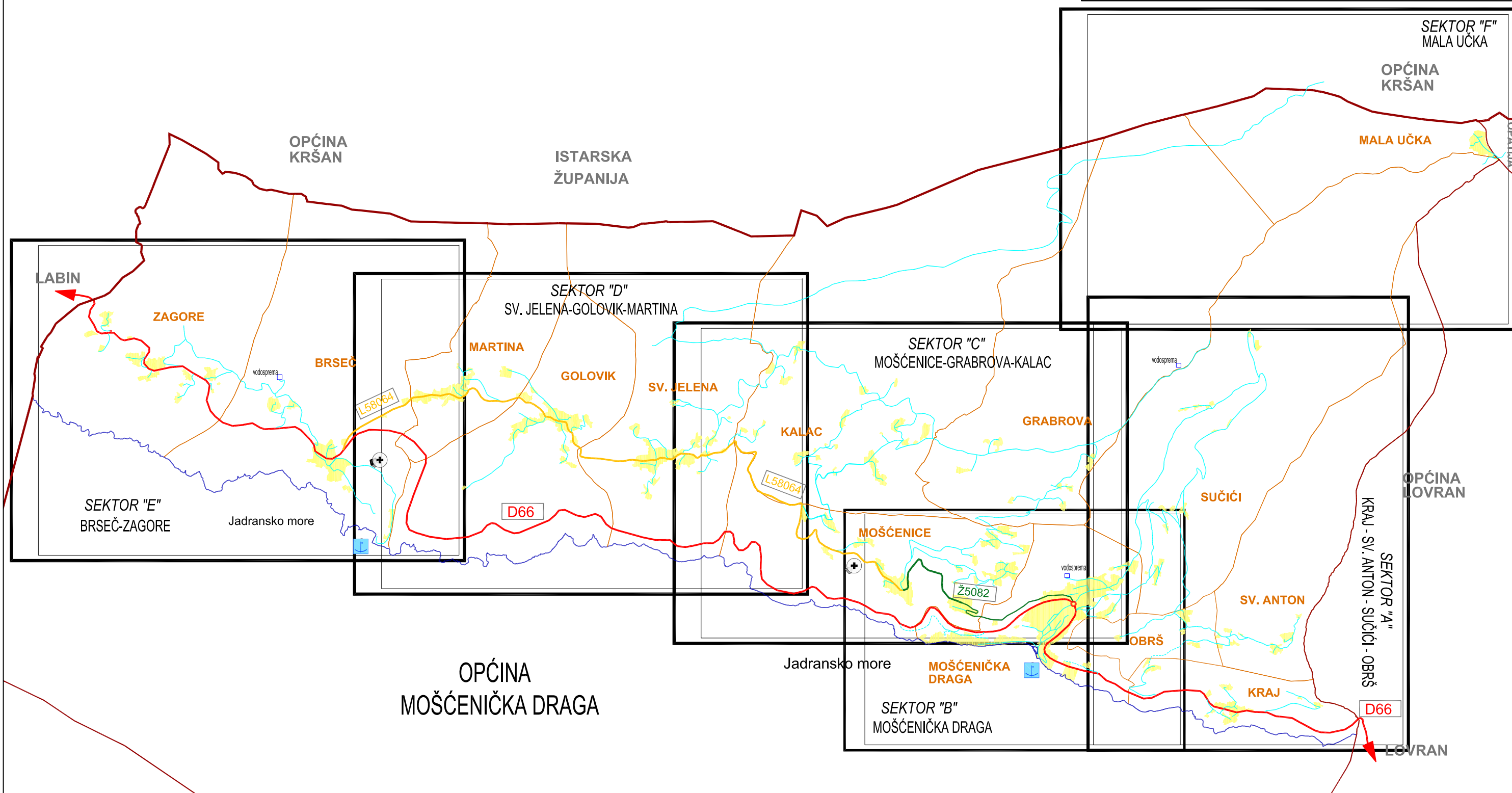


**KAZALO:**

	državne ceste
	županijske ceste
	lokalne ceste
	nerazvrstane ceste
	planirane nerazvrstane ceste
	granica naselja
	granica Općine

<b>K-1 PREGLEDNA SITUACIJA</b>	
Naručitelj: OPĆINA MOŠĆENIČKA DRAGA	Izradio : N.P.N. d.o.o. Brseč
Brseč, rujan 2014.	Mj 1: 25.000

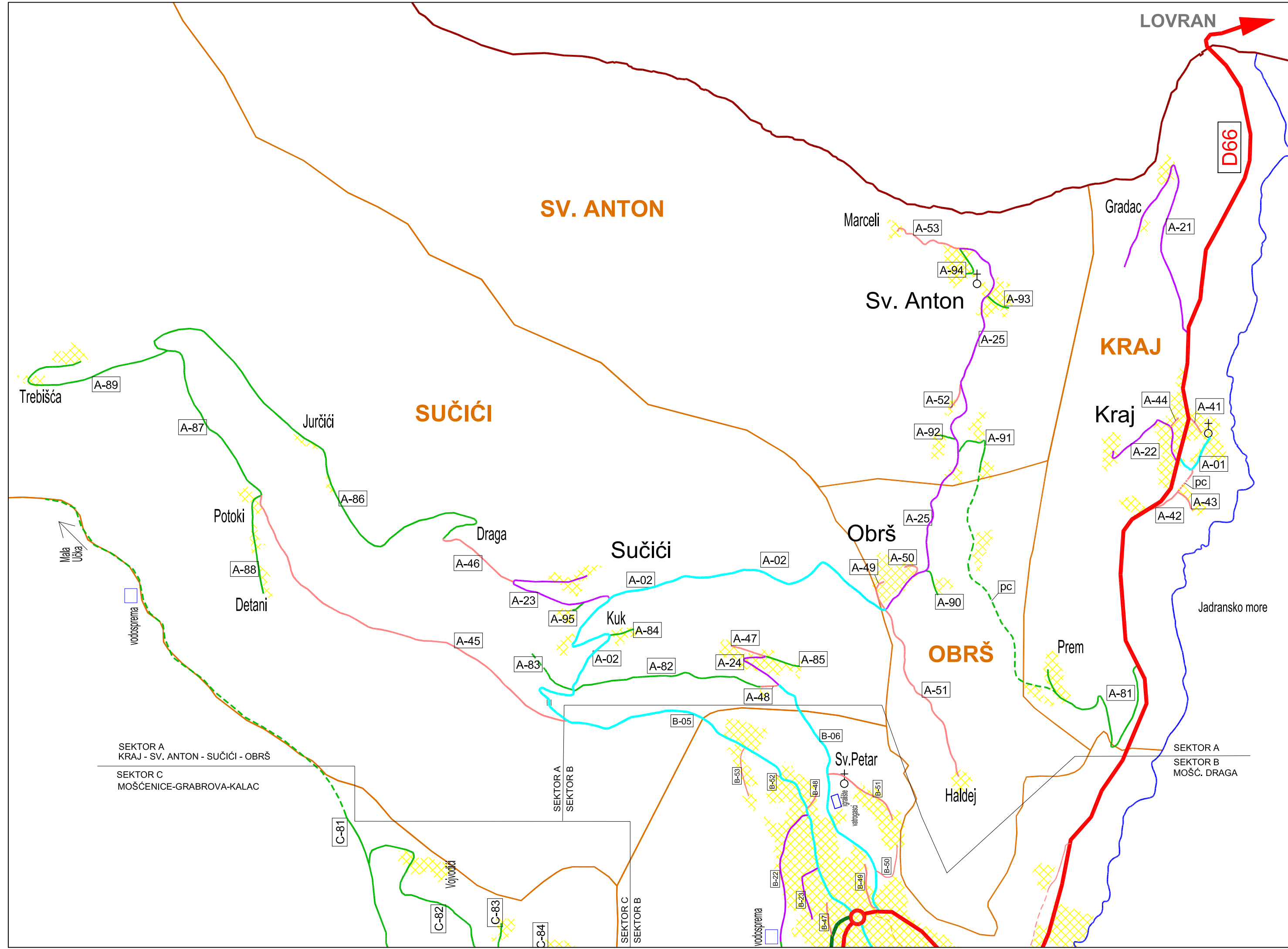
JEDINSTVENA BAZA PODATAKA O NERAZVRSTANIM  
CESTAMA NA PODRUČJU OPĆINE MOŠČENIČKA DRAGA



- KAZALO:
- državne ceste
  - županijske ceste
  - lokalne ceste
  - nerazvrstane ceste
  - - - planirane nerazvrstane ceste
  - granica naselja
  - granica Općine

<b>K-2</b> <b>SHEMA VEZE LISTOVA</b>	
Naručilac: OPĆINA MOŠČENIČKA DRAGA	Izradio : N.P.N. d.o.o. Brseč
Brseč, listopad 2014.	Mj 1: 25.000

GRAD CRES



**KAZALO:**

- državne ceste
- županijske ceste
- lokalne ceste
- nerazvrstane 1. reda
- nerazvrstane ceste 2. reda
- nerazvrstane ceste 3. reda
- nerazvrstane ceste 4. reda
- - - nastavak ceste/puta u šumu/polje
- - - pc - planirana cesta
- - - pješačka ulica/put
- granica naselja
- granica Općine

**SEKTOR "A"**  
**KRAJ - SV. ANTON - SUČIĆI - OBRŠ**

Naručitelj: OPĆINA MOŠĆENIČKA DRAGA	Izradio : N.P.N. d.o.o. Brseč
Brseč, listopad 2014.	Mj 1: 10.000



JEDINSTVENA BAZA PODATAKA O NERAZVRSTANIM CESTAMA NA PODRUČJU OPĆINE MOŠĆENIČKA DRAGA  
SEKTOR "A":  
KRAJ - SV. ANTON - SUČIĆI - OBRŠ

Oznaka ceste	Kategorija ceste	Katastarska čestica k.č.	Katastarska općina KO	Dionica od	Dionica do	Opis dionice/naselja i dijelovi naselja kroz koja prolazi	Duljina (m)	Širina ceste (m)	Površina ceste (m <sup>2</sup> )	Kolinik vrsta/ocjena	Opis stanja konika / datum sanacije	Objekti na cesti	Zaglavna (slijepa) cesta / okretište	Prometna signalizacija	Ostalo / Napomena
Nerazvrstane ceste 1. reda broj 01 – 020															
A-01	nerazvrstana cesta 1. reda	2155/2, 2155/3, 2163/1, 2224/2	Kraj	D-66	Donji Kraj	Donji Kraj	170,0	2,5-3,0	468	asfalt (2-3)			da / da	znak B02 i B51 na raskrižju sa D66	
A-02	nerazvrstana cesta 1. reda	1151/2, 3575 /16, /21, 77, /80, /84, /86, /93, /97	Mošč. Draga	B-05 / A-45	A-25 / A-48 / A-49	Kuk - Sučići - Obrš	1.710,0	2,5-3,0	2.015	asfalt (2-4)		most	ne	znak B31 (30km/h) i znak B24 (3,5 t) "osim vozila Komunalca" na početku ceste	
ukupno ceste 1. reda (m)							1.880,00								
Nerazvrstane ceste 2. reda broj 021 – 040															
A-21	nerazvrstana cesta 2. reda	nije upisano	Kraj	D-66	Gradac	Kraj - Gradac	890,0	2,5-3,0		asfalt (2-3) / beton (2) L=85 m	učestale mrežaste pukotine na dijelu betonskog kolnika		da / da	znak B02 na raskrižju sa D-66 znak B24 (3,5 t) na početku ceste	
A-22	nerazvrstana cesta 2. reda	2930/35, 2934/3	Kraj	D-66	Gornji Kraj	Gornji Kraj	355,0	2,5-3,0	976	asfalt (2-3)			da / da	-	
A-23	nerazvrstana cesta 2. reda	3579/89, 3579/93	Mošč. Draga	A-02	Sučići	Sučići	548,0	2,5-3,0	1.507	asfalt (2-3)			da / da	-	
A-24	nerazvrstana cesta 2. reda	nije upisano	Mošč. Draga	B-06/A-48	Sučići	Sučići	202,0	2,50	505	asfalt (1-3)			ne	-	
A-25	nerazvrstana cesta 2. reda	nije upisano	Kraj	A-02/A-49/ A-51	A-53/A-94	Obrš-Sv. Anton	1.310,0	2,5-3,0	3.602	asfalt (2-4)			ne	-	
ukupno ceste 2. reda (m)							3.305,00								
Nerazvrstane ceste 3. reda broj 041 – 080															
A-41	nerazvrstana cesta 3. reda	2930/34	Kraj	D-66	Donji Kraj	Donji Kraj	72,0	2,50	180	asfalt (2)		-	da / ne	-	
A-42	nerazvrstana cesta 3. reda	2934 /2	Kraj	D-66	Donji Kraj	Donji Kraj	110,0	3,00	330	asfalt (2-3) L=20m zemljana cesta		-	ne	znak B02 i B51 na raskrižju sa D66	planiran nastavak ceste do A-01 u dužini cca 65 m
A-43	nerazvrstana cesta 3. reda	2932	Kraj	A-42	Donji Kraj	Donji Kraj	75,0	3,00	225	asfalt (2-3) L=30m zemljana cesta			da / ne	-	
A-44	nerazvrstana cesta 3. reda	2934 /3	Kraj	A-22	Gornji Kraj	Gornji Kraj	33,0	2,50	83	asfalt (2)		-	da / ne	-	

JEDINSTVENA BAZA PODATAKA O NERAZVRSTANIM CESTAMA NA PODRUČJU OPĆINE MOŠĆENIČKA DRAGA

SEKTOR "A":

KRAJ - SV. ANTON - SUČIĆI - OBRŠ

A-45	nerazvrstana cesta 3. reda	3575/17, /27, /97	Mošč. Draga	A-02 / B-05	Potoki	Sučići - Potoki	1.250,0	2,50	3.125	L= 250 m beton (2) L=1.000m zemlj. cesta	-	ne	znak B70 (slijepa cesta) na početku ceste		
A-46	nerazvrstana cesta 3. reda	3575 /89	Mošč. Draga	A-23	Draga	Sučići - Draga	263,0	2,50	658	beton (2-3)		ne	-		
A-47	nerazvrstana cesta 3. reda	3575 /81	Mošč. Draga	A-24/A-85	Sučići	Sučići	112,0	2,50	280	asfalt (3)	-	da / da	-		
A-48	nerazvrstana cesta 3. reda	3575 /77	Mošč. Draga	B-06/A-24	Sučići	Sučići	60,0	2,50	150	asfalt (4)		ne	znak B24 (3,5 t) na početku ceste		
A-49	nerazvrstana cesta 3. reda	2930/1, 2930/45	Kraj	A-02/A-25/ A-51	Obrš	Obrš	98,0	2,50	245	asfalt (2-3)		da / ne	-		
A-50	nerazvrstana cesta 3. reda	2903 /2	Kraj	A-25	Obrš	Obrš	52,0	2,50	130	asfalt (2-3)	-	da / ne	-		
A-51	nerazvrstana cesta 3. reda	2930 /45	Kraj	A-02/A-25/ A-49	Haldej	Obrš-Haldej	580,0	2,50	1.450	asfalt (2-3)	-	da / da	-		
A-52	nerazvrstana cesta 3. reda	2930 /26	Kraj	A-25	Sv. Anton	Sv. Anton	55,0	2,50	138	asfalt (4)		da / ne	-		
A-53	nerazvrstana cesta 3. reda	2930 /22	Kraj	A-25/A-24	Marceli	Sv. Anton - Marceli	220,0	2,50	550	asfalt (4)		da / ne	-		
ukupno ceste 3. reda (m)							2.980,00								
Nerazvrstane ceste 4. reda broj 081 – 100															
A-81	nerazvrstana cesta 4. reda	2930/4, 2930/41, 2934/1, 9999/10	Kraj	D-66	Prem	Prem	690,0	2,50	1.725	zemljana cesta L=30 m - asfalt (4)		da / ne	znak B02 i B51 na raskrižju sa D66	spoj na D66 izveden kao asfaltirani priključak u dužino od 30 m	
A-82	nerazvrstana cesta 4. reda	3575 /77	Mošč. Draga	A-02	A-51	Kuk-Sučići	587,0	2,50	1.468	zemljana cesta		ne	znak B24 (3,5 t) na početku ceste		
A-83	nerazvrstana cesta 4. reda	3575 /77	Mošč. Draga	A-02	Kuk	Kuk	95,0	2,50	238	zemljana cesta		ne	-	put ide dalje u polje	
A-84	nerazvrstana cesta 4. reda	3576 /80	Mošč. Draga	A-02	Kuk	Kuk	65,0	2,50	163	zemljana cesta		da / ne	-		
A-85	nerazvrstana cesta 4. reda	3575 /81	Mošč. Draga	A-24/A-47	Sučići	Sučići	105,0	2,50	263	zemljana cesta		da / da	-		
A-86	nerazvrstana cesta 4. reda	307/4, 3575/17, /88, /94	Mošč. Draga	A-46	A-87/A-89	Draga- Jurčići_trebišća	1.538,0	2,50	3.845	zemljana cesta		ne	-		
A-87	nerazvrstana cesta 4. reda	300/1, 305, 3575/17, 3575/95	Mošč. Draga	A-45/A-88	A-86/A-89	Potoki-Trebišća	553,0	2,50	1.383	zemljana cesta		ne	-		
A-88	nerazvrstana cesta 4. reda	3575/95, 3575/96, 9999/2	Mošč. Draga	A-45/A-48	Detani	Potoki - Detani	316,0	2,50	790	zemljana cesta		da / ne	-		

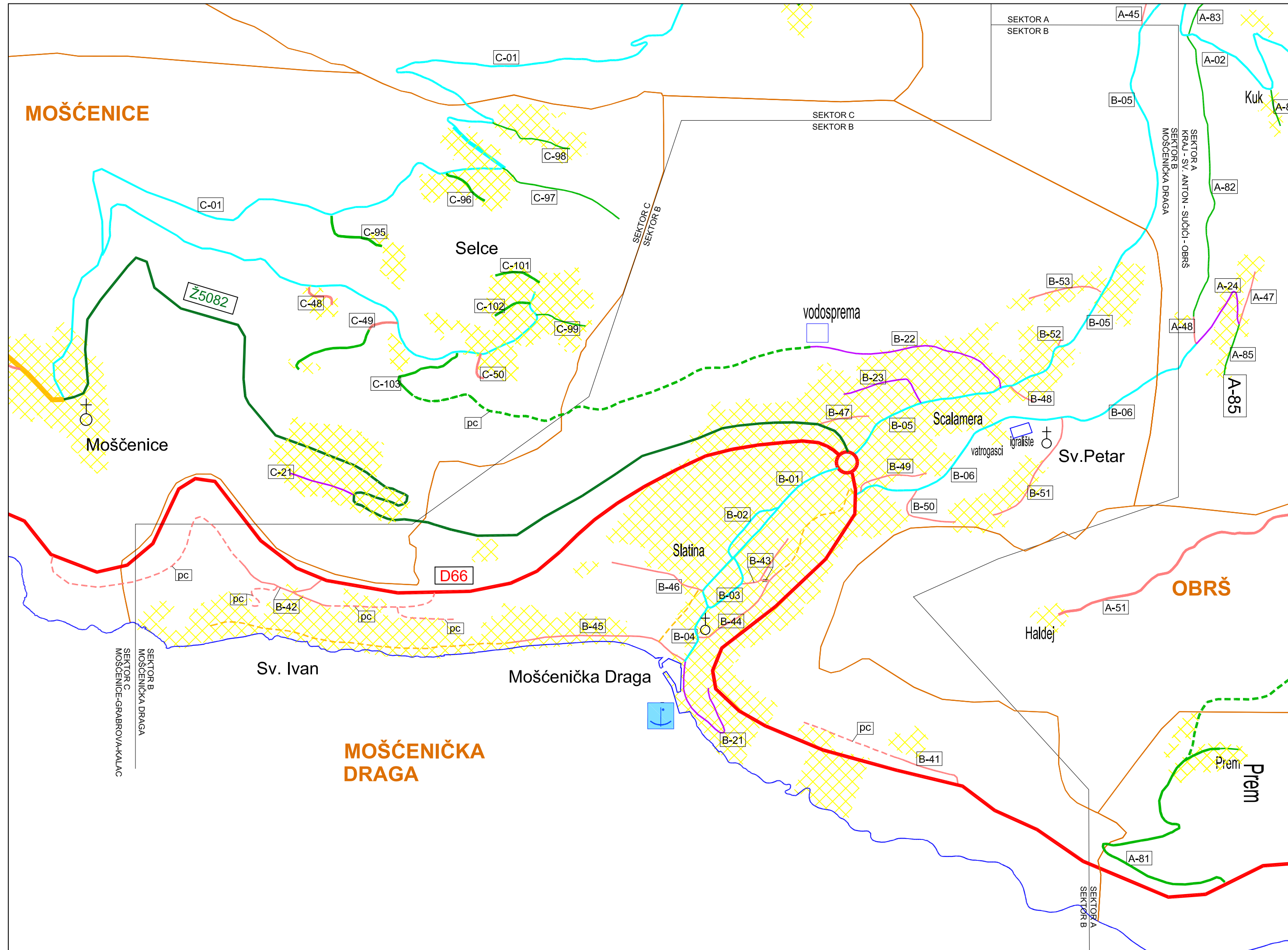
JEDINSTVENA BAZA PODATAKA O NERAZVRSTANIM CESTAMA NA PODRUČJU OPĆINE MOŠĆENIČKA DRAGA

SEKTOR "A":

KRAJ - SV. ANTON - SUČIĆI - OBRŠ

A-89	nerazvrstana cesta 4. reda	301, 302/15, 302/18, 302/20, 302/24, 304	Mošč. Draga	A-86/A-87	Trebišća	Trebišća	625,0	2,50	1.563	zemljana cesta			da / ne	-	
A-90	nerazvrstana cesta 4. reda	nije upisano	Kraj	A-25	Obrš	Obrš	82,0	2,50	205	zemljana cesta			da / da	-	
A-91	nerazvrstana cesta 4. reda	2930 /4	Kraj	A-25	Sv. Anton	Sv. Anton	115,0	2,50	288	zemljana cesta			ne	-	put ide dalje u polje/šumu
A-92	nerazvrstana cesta 4. reda	2930 /4	Kraj	A-25	Sv. Anton	Sv. Anton	45,0	2,50	113	zemljana cesta			da / ne	-	
A-93	nerazvrstana cesta 4. reda	2937 /1	Kraj	A-25	Sv. Anton	Sv. Anton	50,0	2,50	125	zemljana cesta			ne	-	put ide dalje u polje
A-94	nerazvrstana cesta 4. reda	2937 /1	Kraj	A-25	Sv. Anton	Sv. Anton	105,0	2,50	263	zemljana cesta			da / ne	-	
ukupno ceste 4. reda (m)							4.971,00								
<b>sveukupno SEKTOR A (m)</b>							<b>13.136,0</b>								

JEDINSTVENA BAZA PODATAKA O NERAZVRSTANIM  
CESTAMA NA PODRUČJU OPĆINE MOŠĆENIČKA DRAGA



- KAZALO:**
- državne ceste
  - županijske ceste
  - lokalne ceste
  - nerazvrstane 1. reda
  - nerazvrstane ceste 2. reda
  - nerazvrstane ceste 3. reda
  - nerazvrstane ceste 4. reda
  - - - nastavak ceste/puta u šumu/polje
  - pc pc - planirana cesta
  - - - pješačka ulica/put
  - granica naselja
  - granica Općine

SEKTOR "B" DMOŠĆENIČKA DRAGA	
Naručitelj: OPĆINA MOŠĆENIČKA DRAGA	Izradio : N.P.N. d.o.o. Brseč
Brseč, listopad 2014.	Mj 1: 5.000

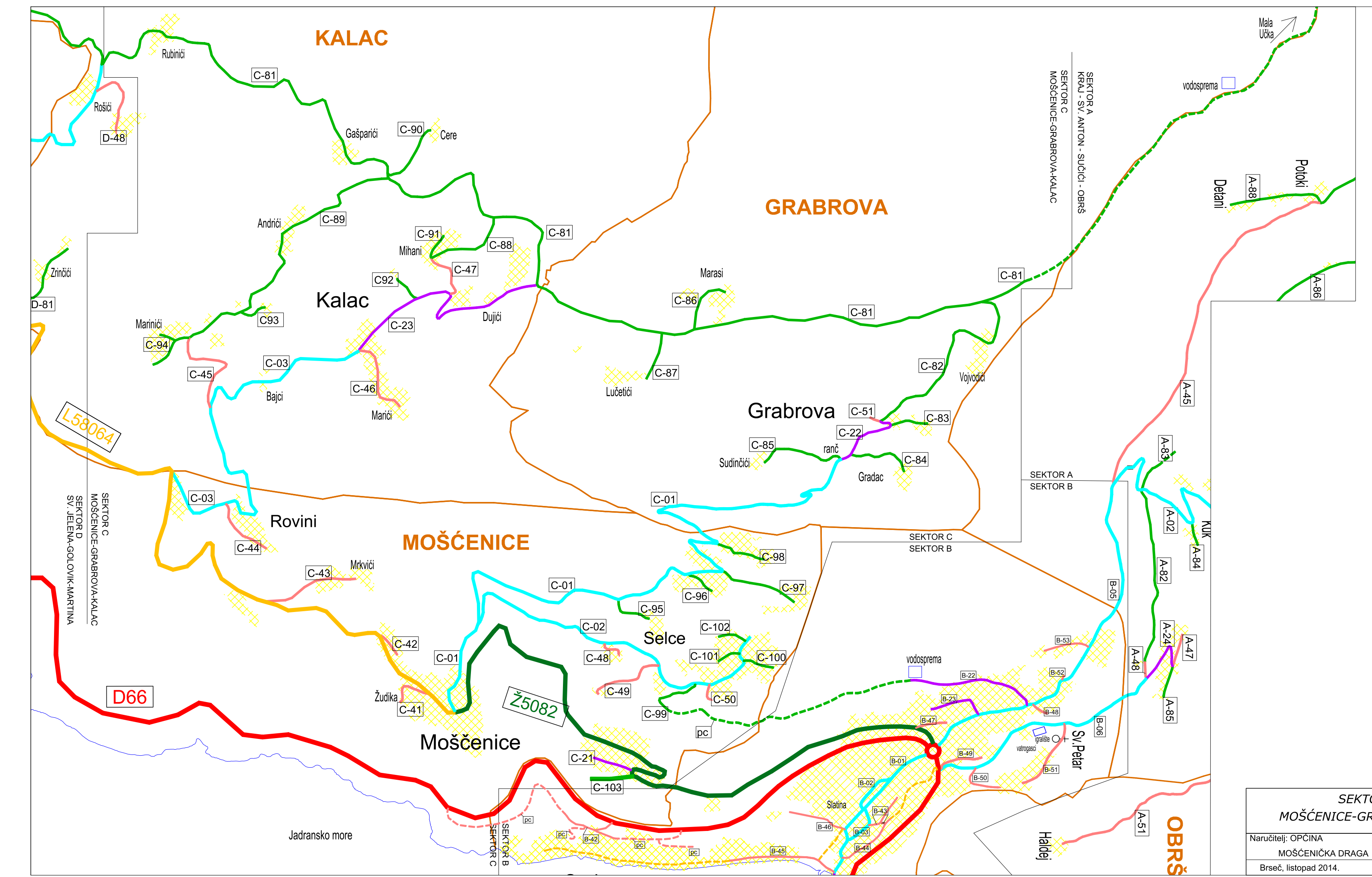
JEDINSTVENA BAZA PODATAKA O NERAZVRSTANIM CESTAMA NA PODRUČJU OPĆINE MOŠĆENIČKA DRAGA  
SEKTOR "B":  
MOŠĆENIČKA DRAGA

Oznaka ceste	Kategorija ceste	Katastarska čestica k.č.	Katastarska općina KO	Dionica od	Dionica do	Opis dionice/naselja i dijelovi naselja kroz koja prolazi/ime ulice	Duljina (m)	Širina ceste (m)	Površina ceste (m <sup>2</sup> )	Kolinik vrsta/ocjena	Opis stanja konika / datum sanacije	Objekti na cesti	Zaglavna (slijepa) cesta / okretište	Prometna signalizacija	Ostalo / Napomena
Nerazvrstane ceste 1. reda broj 01 – 020															
B-01	nerazvrstana cesta 1. reda	3569 /12	Mošč. Draga	D66	B-03/B-46	Aleja Slatina	400,0	7,0-8,0	3.000	asfalt (4)			ne	postavljena sukladno Pravilniku	dvosmjerna, jednostrani nogostup, u središnjem dijelu jednosmjerna L=125m, jednostrano koso i uzdužno parkiranje pod naplatom. naplata parkiranja za vrijeme sezone
B-02	nerazvrstana cesta 1. reda	3569 /12	Mošč. Draga	B-01	B-01	Aleja Slatina	145,0	6,0	870	asfalt (4)			ne	postavljena sukladno Pravilniku	jednosmjerna, obostrani nogostup, obostrano koso parkiranje pod naplatom naplata parkiranja za vrijeme sezone
B-03	nerazvrstana cesta 1. reda	3569 /10 3569 /15	Mošč. Draga	B-01/B-46	B-01/B-02	Barba Rike	177,0	3,5-4,5	708	asfalt (3-4)			ne	postavljena sukladno Pravilniku	jednosmjerna, djelomično jednostrani nogostup
B-04	nerazvrstana cesta 1. reda	3461 /3 3569 /15	Mošč. Draga	B-03	B-21/B-45	Trg Slobode	125,0	4,0-6,0	625	asfalt (3-4)			ne	postavljena sukladno Pravilniku	kontrolirani ulaz za vrijeme sezone (rampa na ulazu)
B-05	nerazvrstana cesta 1. reda	3575 /114	Mošč. Draga	D66/Ž5082	A-02/A-45	Scalamera	1.230,0	3,0-3,5	3.997	asfalt (3)			ne	znak B02 na raskrižju sa D66/Ž5082, znak B24 (3,5 t)	putokaz na raskrižju sa D66/Ž5082
B-06	nerazvrstana cesta 1. reda	652/3, 652/4, 664, 674/2, 674/4, 674/5, 3575/77, 355/112, 355/1113,	Mošč. Draga	D66	A-24/A-48	Sv. Petar	813,0	3,0-3,5	2.642	asfalt (3)			ne	znak B02 na raskrižju sa D66, znak B39 i B24 (3,5 t) (Osim DVD) na početku ceste	
ukupno ceste 1. reda (m)							2.890,0								
Nerazvrstane ceste 2. reda broj 021 – 040															
B-21	nerazvrstana cesta 2. reda	2353/2, 2936/1	Mošč. Draga	B-04/B-45	A. Rosovića	A. Rosovića	280,0	3,0-5,0	1.120	asfalt (3-4)		-	da / ne	-	
B-22	nerazvrstana cesta 2. reda	2357/68, 3575/70, 3575/74	Mošč. Draga	B-05	vodosprema Sv.Petar	Scalamera	422,0	2,5	1.055	asfalt (2-3)			ne	-	
B-23	nerazvrstana cesta 2. reda	3575 /70	Mošč. Draga	B-05	Scalamera	Scalamera	190,0	2,5	475	asfalt (2-3)			da / ne	-	
ukupno ceste 2. reda (m)							892,0								

JEDINSTVENA BAZA PODATAKA O NERAZVRSTANIM CESTAMA NA PODRUČJU OPĆINE MOŠĆENIČKA DRAGA  
SEKTOR "B":  
MOŠĆENIČKA DRAGA

Nerazvrstane ceste 3. reda broj 041 – 080															
B-41	nerazvrstana cesta 3. reda	2934 /1	Kraj	D66	Draga	Draga	155,0	5,0	775	betonske kocke (4)	-	da / ne	-	planiran nastavak ceste u dužini od cca. 180 m	
B-42	nerazvrstana cesta 3. reda	893 /75	Mošćenice	D66	Draga-Kojak	Draga-Kojak	270,0	3,0	810	beton (1-2)	-	da / ne	-		
B-43	nerazvrstana cesta 3. reda	3461 /3 3569 /15 3575 /98	Mošč. Draga	B-03	Barba Rike	Barba Rike	162,0	3,0-4,0	567	asfalt (3-4)	most	da / ne	znak B02 i B51 na raskrižju sa B- 03	znak B70 (slijeva cesta) na početku ceste, most preko potoka do ul. Potok	
B-44	nerazvrstana cesta 3. reda	3575 /98	Mošč. Draga	B-04	Potok	Potok	216,0	4,0-5,0	972	asfalt (4)	-	da / da	-	u nastavku pješačka šetnica do D66 kolno-pješačka površina, zona smirenog prometa, pristup vozilima ograničen	
B-45	nerazvrstana cesta 3. reda	3568 /1	Mošč. Draga	B-04/B-21	Šetalište 25. travnja	Šetalište 25. travnja	350,0	3,0-4,0	1.225	asfalt/beton (3-4)	-	da / ne	-	cesta u zoni hotela Marina, pristup kontroliran rampom, na jednom dijelu obostrano koso parkiranje	
B-46	nerazvrstana cesta 3. reda	3569 /1	Mošč. Draga	B-01/B-03	Aleja Slatina hotel Marina	Aleja Slatina	195,0	6,0	1.170	asfalt (4)	-	da / da	-		
B-47	nerazvrstana cesta 3. reda	3575 /114	Mošč. Draga	Ž5082	Scalamera	Scalamera	105,0	3,0	315	asfalt (4)	-	da / ne	-		
B-48	nerazvrstana cesta 3. reda	3575 /114	Mošč. Draga	B-05	Scalamera	Scalamera	57,0	2,5	143	asfalt (2-3)	-	da / ne	-		
B-49	nerazvrstana cesta 3. reda	683 3575 /112	Mošč. Draga	B-06	Sv. Petar	Sv. Petar	140,0	2,5	350	asfalt (2)	-	da / ne	-	parkiranje na bankini	
B-50	nerazvrstana cesta 3. reda	683 3575 /112	Mošč. Draga	B-06	Sv. Petar	Sv. Petar	255,0	3,0	765	asfalt (2)	-	da / ne	-		
B-51	nerazvrstana cesta 3. reda	3575 /112	Mošč. Draga	B-06	Sv. Petar	Sv. Petar	145,0	3,0	435	asfalt (2-3)	-	da / ne	-		
B-52	nerazvrstana cesta 3. reda	3575 /75	Mošč. Draga	B-05	Scalamera	Scalamera	14,0	4,0	56	asfalt (4)	-	da / ne	-		
B-53	nerazvrstana cesta 3. reda	3575 /72	Mošč. Draga	B-05	Scalamera	Scalamera	120,0	3,0	360	asfalt (4)	-	da / ne	-		
ukupno ceste 3. reda (m)							2.184,0								
Nerazvrstane ceste 4. reda broj 081 – 100															
ukupno ceste 4. reda (m)							0,0								
<b>sveukupno SEKTOR B (m)</b>							<b>5.966,0</b>								

JEDINSTVENA BAZA PODATAKA O NERAZVRSTANIM  
CESTAMA NA PODRUČJU OPĆINE MOŠČENIČKA DRAGA



- KAZALO:**
- državne ceste
  - županijske ceste
  - lokalne ceste
  - nerazvrstane 1. reda
  - nerazvrstane ceste 2. reda
  - nerazvrstane ceste 3. reda
  - nerazvrstane ceste 4. reda
  - - - nastavak ceste/puta u šumu/polje
  - - - pc pc - planirana cesta
  - - - pješačka ulica/put
  - granica naselja
  - granica Općine

**SEKTOR "C"**  
**MOŠĆENICE-GRABROVA-KALAC**

Naručitelj: OPĆINA MOŠĆENIČKA DRAGA Brseč, listopad 2014.	Izradio: N.P.N. d.o.o. Brseč Mj 1: 10.000
---	---

JEDINSTVENA BAZA PODATAKA O NERAZVRSTANIM CESTAMA NA PODRUČJU OPĆINE MOŠĆENIČKA DRAGA  
SEKTOR "C":  
MOŠĆENICE - GRABROVA - KALAC

Oznaka ceste	Kategorija ceste	Katastarska čestica k.č.	Katastarska općina KO	Dionica od	Dionica do	Opis dionice/naselja i dijelovi naselja kroz koja prolazi	Duljina (m)	Širina ceste (m)	Površina ceste (m <sup>2</sup> )	Kolinik vrsta/ocjena	Opis stanja konika / datum sanacije	Objekti na cesti	Zaglavna (slijepa) cesta / okretište	Prometna signalizacija	Ostalo / Napomena
Nerazvrstane ceste 1. reda broj 01 – 020															
C-01	nerazvrstana cesta 1. reda	893/33, 893/34 2930/3, 2810/1 3018, 3019, 3575/1	Mošćenice Kalac Mošč. Draga	Ž5082/L58064	C-22/C-85	Mošćenice-Selce-Grabrova	2.650,0	2,5	6.625	asfalt (2-4) / beton (1-2) L=250 m / bet. kocke L=25 m zemlj. cesta L=110 m	učestale mrežaste pukotine na dijelu betonskog kolnika		ne	znak B02 na raskrižju sa Ž5082/L58064, znak B24 (2,5 t) i B39 na početku ceste	putokaz na raskrižju sa Ž5082/L58064
C-02	nerazvrstana cesta 1. reda	2810 /1	Kalac	C-01	Selce	Mošćenice-Selce	1.210,0	2,5-3,5	3.630	asfalt (2-3) / beton (1-2) L=120 m			da / ne	znakovi B31 (30km/h) i C04 obostrano na dionici kroz Selce	
C-03	nerazvrstana cesta 1. reda	2095/5 3567/51, 3567/91, 3567/92, 9999/51	Kalac	L58064	Marići	Kalac-Marići	1.445,0	2,5	3.613	asfalt (3-4)			ne	znak B02 na raskrižju sa L58064	putokaz na raskrižju sa L58064 jednostrana zaštitna ograda (JO) u dužini cca. 30 m
ukupno ceste 1. reda (m)							5.305,0								
Nerazvrstane ceste 2. reda broj 021 – 040															
C-21	nerazvrstana cesta 2. reda	nije upisano	Mošćenice	Ž5082	Mošćenice	Mošćenice	133,0	2,5	333	asfalt (4)		-	da / ne	-	
C-22	nerazvrstana cesta 2. reda	3575 /1	Mošč. Draga	C-01/C-85	C-51/C-82	Grabrova	252,0	2,5	630	asfalt (1-2) / tucanik L=70 m			ne	-	
C-23	nerazvrstana cesta 2. reda	3567 /91	Kalac	C-03/C-46	C-81	Kalac Marići-Dujići	825,0	2,5	2.063	asfalt (2-3) / beton (2) L=350 m			ne	-	
ukupno ceste 2. reda (m)							1.210,0								
Nerazvrstane ceste 3. reda broj 041 – 080															
C-41	nerazvrstana cesta 3. reda	893/41, 893/42	Mošćenice	L58064	Žudika	Mošćenice-Žudika	145,0	2,5	363	asfalt (2)		-	da / ne	-	
C-42	nerazvrstana cesta 3. reda	983 /82	Mošćenice	L58064	Mošćenice	Mošćenice	83,0	2,5	208	asfalt (3)			da / ne	-	
C-43	nerazvrstana cesta 3. reda	9999 /46	Kalac	L58064	Mrkvići	Mošćenice-Mrkvići	318,0	2,5	795	asfalt (2)			da / ne	-	
C-44	nerazvrstana cesta 3. reda	2480, 2481, 2490/1, 2491, 2491/1, 3567/92	Kalac	L58065	Rovini	Mošćenice-Rovini	215,0	2,5	538	asfalt (2-3)			da / ne	-	
C-45	nerazvrstana cesta 3. reda	3568	Kalac	C-03	C-89/C-94	Bajci-Marinići	260,0	2,5	650	asfalt (2)			ne	-	
C-46	nerazvrstana cesta 3. reda	3567 /91	Kalac	C-03/C-23	Marići	Kalac-Marići	270,0	2,5	675	asfalt (2)			da / ne	znak B70 (slijepa cesta) na početku ceste	



JEDINSTVENA BAZA PODATAKA O NERAZVRSTANIM CESTAMA NA PODRUČJU OPĆINE MOŠĆENIČKA DRAGA

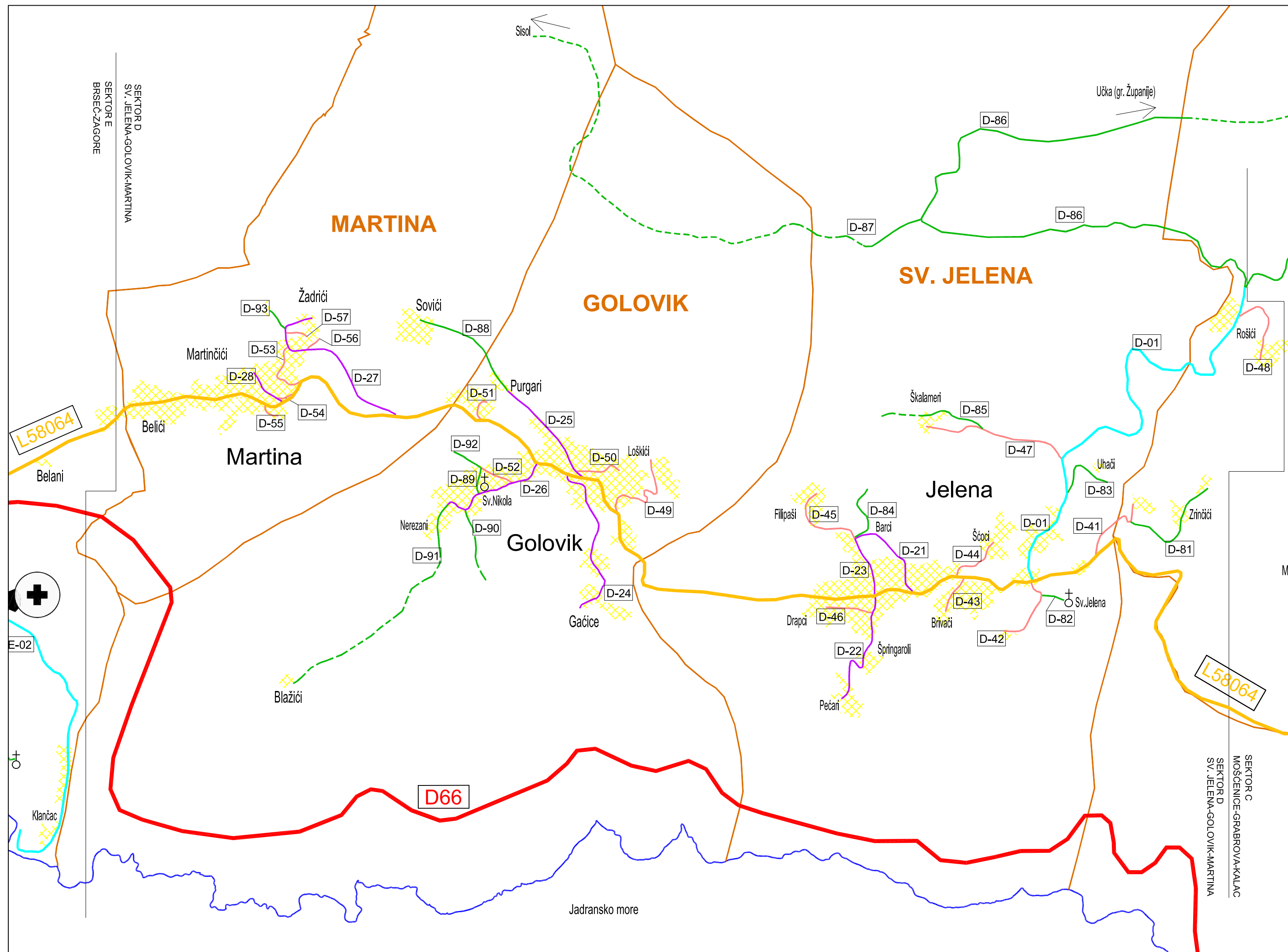
SEKTOR "C":

MOŠĆENICE - GRABROVA - KALAC

C-47	nerazvrstana cesta 3. reda	634, 644, 646, 648, 3567/91	Kalac	C-23	C-88/C-91	Kalac-Petehi	175,0	2,5	438	asfalt (4) / beton (2) L=50 m			ne	-		
C-48	nerazvrstana cesta 3. reda	nije upisano	Kalac	C-02	Selce	Mošćenice-Selce	79,0	2,5	198	asfalt (3)			da / ne	-		
C-49	nerazvrstana cesta 3. reda	nije upisano	Kalac	C-02	Selce	Mošćenice-Selce	250,0	2,5	625	asfalt (4) L=110 m / tucanik L=140 m			da / ne	-		
C-50	nerazvrstana cesta 3. reda	nije upisano	Kalac	C-02	Selce	Mošćenice-Selce	60,0	2,5	150	asfalt (3)			da / ne	-		
C-51	nerazvrstana cesta 3. reda	3575 /1	Mošč. Draga	C-22/C-82	Grabrova	Grabrova	36,0	2,5	90	beton (1-2)			da / ne	-		
ukupno ceste 3. reda (m)							1.891,0									
Nerazvrstane ceste 4. reda broj 081 – 100																
C-81	nerazvrstana cesta 4. reda	532/2, 540, 863, 990/2, 3567/9, 3567/13, 3567/91	Kalac	D-01/D-86	C-82	Rubinići-Gašparići Dujući-Grabrova	3.920,0	3,0	11.760	zemljana cesta	-	-	ne	-	put ide dalje pored vodospreme do Male Učke	
C-82	nerazvrstana cesta 4. reda	3575 /1	Mošč. Draga	C-22/C-51	C-81	Grabrova- Vojvodići	725,0	2,5	1.813	zemljana cesta	-	-	ne	-		
C-83	nerazvrstana cesta 4. reda	3575 /1	Mošč. Draga	C-22	Grabrova	Grabrova	125,0	2,5	313	zemljana cesta	-	-	da / ne	znak B70 (slijepa cesta) na početku ceste		
C-84	nerazvrstana cesta 4. reda	3575 /1	Mošč. Draga	C-22	Gradac	Grabrova-Gradac	215,0	2,5	538	zemljana cesta	-	-	da / ne	-		
C-85	nerazvrstana cesta 4. reda	3575/1, 2994	Mošč. Draga	C-01/C-22	Sudinčići	Grabrova- Sudinčići	286,0	2,5	715	zemljana cesta	-	-	da / ne	-		
C-86	nerazvrstana cesta 4. reda	3575 /1	Mošč. Draga	C-81	Marasi	Grabrova-Marasi	198,0	2,5	495	zemljana cesta	-	-	da / ne	-		
C-87	nerazvrstana cesta 4. reda	3575 /1	Mošč. Draga	C-81	Lučetići	Grabrova-Lučetići	165,0	2,5	413	zemljana cesta	-	-	da / ne	-		
C-88	nerazvrstana cesta 4. reda	3567 /91	Kalac	C-81	Mihani	Kalac-Mihani	278,0	2,5	695	zemljana cesta	-	-	ne	-		
C-89	nerazvrstana cesta 4. reda	3567 /91	Kalac	C-81	C-45/C-94	Kalac Gašparići-Andrići- Marinići	965,0	2,5	2.413	zemljana cesta	-	-	ne	-		
C-90	nerazvrstana cesta 4. reda	3567 /91	Kalac	C-81	Cere	Kalac-Cere	220,0	2,5	550	zemljana cesta	-	-	da / ne	-		

JEDINSTVENA BAZA PODATAKA O NERAZVRSTANIM CESTAMA NA PODRUČJU OPĆINE MOŠČENIČKA DRAGA  
SEKTOR "C":  
MOŠČENICE - GRABROVA - KALAC

C-91	nerazvrstana cesta 4. reda	3567 /91	Kalac	C-47/C-88	Mihani	Kalac-Mihani	88,0	2,5	220	zemljana cesta	-	-	da / ne	-		
C-92	nerazvrstana cesta 4. reda	3567 /91	Kalac	C-23	Kalac	Kalac	95,0	2,5	238	zemljana cesta	-	-	da / ne	-		
C-93	nerazvrstana cesta 4. reda	3567 /91	Kalac	C-89	Kalac-Mukardići	Kalac-Mukardići	92,0	2,5	230	zemljana cesta	-	-	da / ne	-		
C-94	nerazvrstana cesta 4. reda	3567 /91 3567 /92	Kalac	C-45/C-89	Marinići	Kalac-Marinići	250,0	2,5	625	zemljana cesta	-	-	da / ne	-		
C-95	nerazvrstana cesta 4. reda	2810 /1 3085 /2	Kalac	C-01	Selce	Selce	140,0	2,5	350	zemljana cesta	-	-	da / ne	-		
C-96	nerazvrstana cesta 4. reda	nije upisano	Kalac	C-01	Selce	Selce	98,0	2,5	245	zemljana cesta	-	-	da / ne	-		
C-97	nerazvrstana cesta 4. reda	2810 /1	Kalac	C-01	Selce	Selce	266,0	2,5	665	zemljana cesta	-	-	da / ne	-		
C-98	nerazvrstana cesta 4. reda	2810 /1	Kalac	C-01	Selce	Selce	170,0	2,5	425	zemljana cesta	-	-	da / ne	-		
C-99	nerazvrstana cesta 4. reda	2810 /1	Kalac	C-02	Selce	Selce	175,0	2,5	438	zemljana cesta	-	-	ne	-	put ide dalje do vodospreme Sv. Petar	
C-100	nerazvrstana cesta 4. reda	2810 /1	Kalac	C-02	Selce	Selce	105,0	2,5	263	zemljana cesta	-	-	da / da	-		
C-101	nerazvrstana cesta 4. reda	3335/3, 3335/6	Kalac	C-02	Selce	Selce	80,0	2,5	200	zemljana cesta	-	-	da / da	-		
C-102	nerazvrstana cesta 4. reda	2810 /1	Kalac	C-02	Selce	Selce	95,0	2,5	238	zemljana cesta	-	-	da / ne	-		
C-103	nerazvrstana cesta 4. reda	828/2, 893/76,	Mošćenice	Ž5082	Mošćenice	Mošćenice	120,0	2,5	300	zemlja	-	-	da / slijepa cesta	nema		
ukupno ceste 4. reda (m)							8.751,0									
<b>sveukupno SEKTOR C (m)</b>							<b>17.157,0</b>									



**KAZALO:**

	državne ceste
	županijske ceste
	lokalne ceste
	nerazvrstane 1. reda
	nerazvrstane ceste 2. reda
	nerazvrstane ceste 3. reda
	nerazvrstane ceste 4. reda
	nastavak ceste/puta u šumu/polje
	pc - planirana cesta
	granica naselja
	granica Općine

<b>SEKTOR "D"</b> <b>SV. JELENA-GOLOVIK-MARTINA</b>	
Naručitelj: OPĆINA MOŠČENIČKA DRAGA	Izradio : N.P.N. d.o.o. Brseč
Brseč, listopad 2014.	Mj 1: 10.000

JEDINSTVENA BAZA PODATAKA O NERAZVRSTANIM CESTAMA NA PODRUČJU OPĆINE MOŠČENIČKA DRAGA  
SEKTOR "D":  
SV. JELENA - GOLOVIK - MARTINA

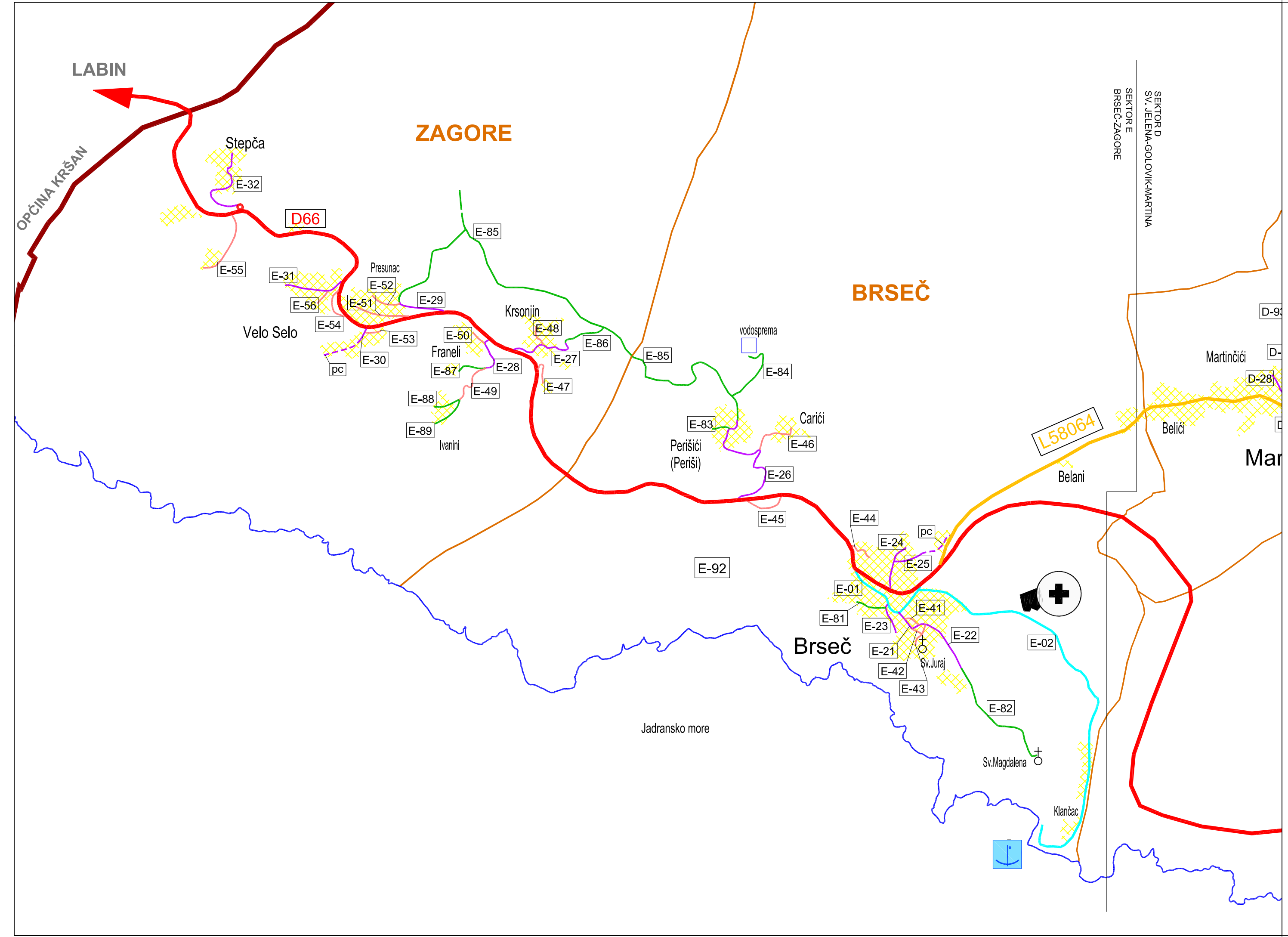
Oznaka ceste	Kategorija ceste	Katastarska čestica k.č.	Katastarska općina KO	Dionica od	Dionica do	Opis dionice/naselja i dijelovi naselja kroz koja prolazi	Duljina (m)	Širina ceste (m)	Površina ceste (m <sup>2</sup> )	Kolinik vrsta/ocjena	Opis stanja konika / datum sanacije	Objekti na cesti	Zaglavna (slijepa) cesta / okretište	Prometna signalizacija	Ostalo / Napomena	
Nerazvrstane ceste 1. reda broj 01 – 020																
D-01	nerazvrstana cesta 1. reda	3567/92 69/66, 69/67, 96/2, 225, 226/2, 232/1, 235, 245/1, 565, 638/1, 640/2	Kalac  Martina	L58064	C-81/D-86	Jelena-Rošići	1.550,0	2,5-3,0	4.260	asfalt (2-3)	mrežaste pukot.		ne	znak B02 na raskrižju sa L58064	putokaz na raskrižju sa L58064	
ukupno ceste 1. reda (m)							1.550,0									
Nerazvrstane ceste 2. reda broj 021 – 040																
D-21	nerazvrstana cesta 2. reda	1106/2, 1109, 1114, 1118, 1119, 1171/1, 2946/2	Martina	L58064	D-23/D-45 /D-84	Jelena-Barci	286,0	2,5	715	asfalt (2-3)		-	ne	-		
D-22	nerazvrstana cesta 2. reda	69/70, 69/71, 659/1	Martina	L58064	Pečari	Jelena-Špringaroli Pečari	390,0	2,5	975	asfalt (2-3)			da / ne	-		
D-23	nerazvrstana cesta 2. reda	69/69, 1225/5, 2946/2	Martina	L58064	D-21/D-45 /D-84	Jelena-Barci	182,0	2,5	455	asfalt (2)			ne	-		
D-24	nerazvrstana cesta 2. reda	2946/7, 2946/8	Martina	L58064	Gačice	Golovik-Gačice	505,0	2,5	935	asfalt (2-3)			da / ne	-		
D-25	nerazvrstana cesta 2. reda	69/136, 69/149, 1453/4	Martina	L58064	D-88	Golovik-Purgari	350,0	3,0	1.050	asfalt (2)			ne	-		
D-26	nerazvrstana cesta 2. reda	2946/6, 3561/1, 3565, 3566/3	Martina	L58064	D-91	Golovik-Nerezani	340,0	2,5-3,0	935	asfalt (2-4)			ne	-		
D-27	nerazvrstana cesta 2. reda	69/172, 2840, 2851, 2946/9, 3054	Martina	L58064	Žadrići	Martina-Žadrići	572,0	2,5-3,1	1.573	asfalt (2-3)			da / da	-		
D-28	nerazvrstana cesta 2. reda	2715/6, 2718/3, 3560	Martina	L58064	Martina	Martina	125,0	2,5	313	asfalt (1-2)			da / ne	-		
ukupno ceste 2. reda (m)							2.750,0									
Nerazvrstane ceste 3. reda broj 041 – 080																
D-41	nerazvrstana cesta 3. reda	3567/92 2946 /1	Kalac Martina	L58064	D-81	Jelena-Jelenščica	240,0	2,5	600	asfalt (4)		-	ne	-		
D-42	nerazvrstana cesta 3. reda	69 /65	Martina	L58064	Sv. Jelena	Sv. Jelena	230,0	2,5	575	beton (2)			da / ne			
D-43	nerazvrstana cesta 3. reda	9999 /8	Martina	L58064	Brivači	Jelena-Brivači	115,0	2,5	288	beton (2)			da / ne			

JEDINSTVENA BAZA PODATAKA O NERAZVRSTANIM CESTAMA NA PODRUČJU OPĆINE MOŠĆENIČKA DRAGA  
SEKTOR "D":  
SV. JELENA - GOLOVIK - MARTINA

D-44	nerazvrstana cesta 3. reda	69 /66	Martina	L58064	Šćoci	Jelena-Šćoci	168,0	2,5	420	beton (2)			da / ne	
D-45	nerazvrstana cesta 3. reda	1166/7, 1208, 1212/1, 1225/5	Martina	D-21/D-45 /D-84	Filipaši	Barci-Filipaši	250,0	2,5	625	asfalt (3)			da / ne	
D-46	nerazvrstana cesta 3. reda	69 /70	Martina	D-22	Drapci	Jelena-Drapci	147,0	2,5	368	asfalt (3)			da / ne	
D-47	nerazvrstana cesta 3. reda	69/66, 316/1, 316/2, 317/10, 344/1, 345	Martina	D-01	Škalameri	Jelena-Škalameri	445,0	2,5	1.113	asfalt (3)			da / ne	
D-48	nerazvrstana cesta 3. reda	1047/3, 3567/92, 3568	Kalac	D-01	Rošići	Rošići	245,0	2,5	613	beton (2)			da / ne	
D-49	nerazvrstana cesta 3. reda	69/126, 1366, 1368, 1371, 1377, 1401	Martina	L58064	Lokšići	Golovik-Loškići	325,0	2,5	813	beton (2)			da / ne	
D-50	nerazvrstana cesta 3. reda	69/126, 1453 /4	Martina	D-25	Lokšići	Golovik-Loškići	145,0	2,5	363	asfalt (4)			da / ne	
D-51	nerazvrstana cesta 3. reda	2994 /2	Martina	L58064	Anići	Golovik-Anići	78,0	2,5	195	beton (1-2)			da / ne	
D-52	nerazvrstana cesta 3. reda	2946 /6	Martina	D-26	D-89/D-92	Golovik / Sv. Nikola	105,0	2,5	263	asfalt (1-2)			ne	
D-53	nerazvrstana cesta 3. reda	69/173, 69/174, 3054, 3568	Martina	L58064	D-27	Martina-Žadrići	180,0	2,5	450	asfalt (1-2)			ne	
D-54	nerazvrstana cesta 3. reda	3568	Martina	L58064	D-28	Martina	45,0	2,5	113	asfalt (1-2)			ne	
D-55	nerazvrstana cesta 3. reda	2946 /10	Martina	L58064	Martina	Martina	60,0	2,5	150	beton (2)			da / ne	
D-56	nerazvrstana cesta 3. reda	66/161, 69/172	Martina	D-27	Žadrići	Martina-Žadrići	48,0	2,5	120	asfalt (1-2)			da / ne	
D-57	nerazvrstana cesta 3. reda	2833 /6	Martina	D-27	Žadrići	Martina-Žadrići	65,0	2,5	163	asfalt (1-2)			da / ne	
ukupno ceste 3. reda (m)							2.891,0							
Nerazvrstane ceste 4. reda broj 081 – 100														
D-81	nerazvrstana cesta 4. reda	3567/92, 9999/43	Kalac	D-41	Zrinčići	Zrinčići	350,0	2,5	875	zemljana cesta	-	-	da / ne	-
D-82	nerazvrstana cesta 4. reda	69 /65	Jelena	D-42	Sv. Jelena	Sv. Jelena	70,0	2,5	175	zemljana cesta	-	-	da / ne	-
D-83	nerazvrstana cesta 4. reda	69/66, 365, 9999/48	Jelena	D-01	Uhaći	Jelena - Uhaći	205,0	2,5	513	zemljana cesta	-	-	da / ne	-

JEDINSTVENA BAZA PODATAKA O NERAZVRSTANIM CESTAMA NA PODRUČJU OPĆINE MOŠĆENIČKA DRAGA  
SEKTOR "D":  
SV. JELENA - GOLOVIK - MARTINA

D-84	nerazvrstana cesta 4. reda	1225 /4	Jelena	D-21/D-23 /D-45	Barci	Barci	90,0	2,5	225	zemljana cesta	-	-	ne	-	put ide dalje u polje/šumu
D-85	nerazvrstana cesta 4. reda	69 /66	Jelena	D-47	Škalameri	Škalameri	200,0	2,5	500	zemljana cesta	-	-	ne	-	put ide dalje u polje/šumu
D-86	nerazvrstana cesta 4. reda	973, 3961/91, 3568, 69/66, 101/1, 101/2	Kalac  Martina	C-81/D-01	granica županije	Jelena-Rošići - Učka	2.150,0	2,5	5.375	zemljana cesta	-	-	ne	-	put ide dalje u šumu pema vrhu Učke do granica Županije
D-87	nerazvrstana cesta 4. reda	69 /66	Jelena	D-86	Sisol	Jelena-Rošići - Sisol	250,0	2,5	625	zemljana cesta	-	-	ne	-	put ide dalje u šumu prema Sisolu
D-88	nerazvrstana cesta 4. reda	69 /200	Jelena	D-25	Sovići	Purgari-Sovići	362,0	2,5	905	zemljana cesta	-	-	da / ne	-	
D-89	nerazvrstana cesta 4. reda	2945 /2	Jelena	D-26	D-52	Golovik / Sv. Nikola	82,0	2,5	205	zemljana cesta	-	-	ne	-	
D-90	nerazvrstana cesta 4. reda	3566 /3	Jelena	D-26	Golovik / Sv. Nikola	Golovik / Sv. Nikola	65,0	2,5	163	zemljana cesta	-	-	da / ne	-	
D-91	nerazvrstana cesta 4. reda	3561 /1	Jelena	D-26	Nerezani	Golovik - Nerezani	110,0	2,5	275	zemljana cesta	-	-	da / ne	-	put ide dalje u polje/šumu do Blažići
D-92	nerazvrstana cesta 4. reda	2946 /6	Jelena	D-52/D-89	Golovik / Sv. Nikola	Golovik / Sv. Nikola	95,0	2,5	238	zemljana cesta	-	-	da / ne	-	put ide dalje u polje/šumu do Blažići
D-93	nerazvrstana cesta 4. reda	69/117, 69/189	Jelena	D-27	Žadrići	Martina-Žadrići	70,0	2,5	175	zemljana cesta	-	-	da / ne	-	
ukupno ceste 4. reda (m)							4.099,0								
<b>sveukupno SEKTOR D (m)</b>							<b>11.290,0</b>								



**KAZALO:**

- državne ceste
- županijske ceste
- lokalne ceste
- nerazvrstane 1. reda
- nerazvrstane ceste 2. reda
- nerazvrstane ceste 3. reda
- nerazvrstane ceste 4. reda
- - - nastavak ceste/puta u šumu/polje
- - - pc - planirana cesta
- granica naselja
- granica Općine

<b>SEKTOR "E"</b> <b>BRSEČ - ZAGORE</b>	
Naručitelj: OPĆINA MOŠČENIČKA DRAGA	Izradio : N.P.N. d.o.o. Brseč
Brseč, listopad 2014.	Mj 1: 10.000

JEDINSTVENA BAZA PODATAKA O NERAZVRSTANIM CESTAMA NA PODRUČJU OPĆINE MOŠĆENIČKA DRAGA  
SEKTOR "E":  
BRSEČ - ZAGORE

Oznaka ceste	Kategorija ceste	Katastarska čestica k.č.	Katastarska općina KO	Dionica od	Dionica do	Opis dionice/ naselja i dijelovi naselja kroz koja prolazi	Duljina (m)	Širina ceste (m)	Površina ceste (m <sup>2</sup> )	Kolinik vrsta/ocjena	Opis stanja konika / datum sanacije	Objekti na cesti	Zaglavna (slijepa) cesta / okretište	Prometna signalizacija	Ostalo / Napomena
Nerazvrstane ceste 1. reda broj 01 – 020															
E-01	nerazvrstana cesta 1. reda	3377/1	Brseč	D66	D66	Brseč centar	310,0	4,0-8,5	2.015	asfalt (2-3)			ne	znak B02 i B50 na raskrižjima sa D66	nema nogostupa, djelomično uzdužno parkiranje (neobilježeno)
E-02	nerazvrstana cesta 1. reda	3377/1	Brseč	E-01	uvala Klančac	Brseč - u. Klančac	1.330,0	2,5-3,5	3.990	asfalt (2-3)			da / da	znak B02 na raskrižju sa E-02 znak B24 (3,5 t) na početku ceste	na kraju ceste okretište i znak zabrane parkiranja
ukupno ceste 1. reda (m)							1.640,0								
Nerazvrstane ceste 2. reda broj 021 – 040															
E-21	nerazvrstana cesta 2. reda	3379/ 1	Brseč	E-01	Brseč centar	Brseč centar	70,0	6,0-7,10	455	asfalt (2-3)			ne	-	jednostrano koso parkiranje
E-22	nerazvrstana cesta 2. reda	3376/1, 3379/1	Brseč	E-21 / E-42	E-82	Brseč	225,0	2,5-3,0	618	asfalt (2-3) / tucanik L=115 m			ne	-	
E-23	nerazvrstana cesta 2. reda	3379/ 1	Brseč	E-01	Brseč centar	Brseč centar	103,0	2,5-7,0	412	asfalt/beton (2)			da / da	-	parkiralište na kraju ceste
E-24	nerazvrstana cesta 2. reda	3370 /9	Brseč	D66	Brseč	Brseč	145,0	2,5-3,0	398	asfalt (4)			da / ne	znak B02 na raskrižju sa D66	
E-25	nerazvrstana cesta 2. reda	P/01/1	Brseč	D66	Brseč	Brseč	95,0	2,5-3,1	261	asfalt (4)			da / da	-	planiran nastavak ceste do L58064 u dužini cca 115 m
E-26	nerazvrstana cesta 2. reda	1168/4, 1371, 3370/133, 3387, 3388, 9999 /19	Brseč	D66	Perišići (Periši)	Perišići (Periši)	460,0	2,5-3,0	1.265	asfalt (2-3)			ne	-	
E-27	nerazvrstana cesta 2. reda	3370 /11	Brseč	D66	Krsonjin	Krsonjin	206,0	2,5-3,0	566	asfalt/beton (1-2)			ne	znak B02 na raskrižju sa D66	
E-28	nerazvrstana cesta 2. reda	3370 /136, 3391	Brseč	D66	Franeli	Franeli	115,0	3,0	345	asfalt (3-4)			ne	znak B02 na raskrižju sa D66	
E-29	nerazvrstana cesta 2. reda	2870, 2879, 3370 /11	Brseč	D66	Presunac	Presunac	145,0	2,5-3,0	566	asfalt/beton (2-3)			ne	znak B02 na raskrižju sa D66	
E-30	nerazvrstana cesta 2. reda	3370 /323	Brseč	D66	Velo Selo	Velo Selo	40,0	3,0	120	asfalt (3-4)			ne	znak B02 na raskrižju sa D66	planiran nastavak ceste u dužini od cca. 125 m
E-31	nerazvrstana cesta 2. reda	3398, 3405, 9999/16	Brseč	D66	Velo Selo	Velo Selo	185,0	2,5	463	asfalt/beton (1-2)			ne	znak B02 na raskrižju sa D66	
E-32	nerazvrstana cesta 2. reda	3121, 3133/5, 3138/1, 3138/2, 3408	Brseč	D66	Stepča	Stepča	290,0	2,5-3,0	797	asfalt (2-4)			da / ne	znak B02 na raskrižju sa D66	
ukupno ceste 2. reda (m)							2.079,0								



JEDINSTVENA BAZA PODATAKA O NERAZVRSTANIM CESTAMA NA PODRUČJU OPĆINE MOŠČENIČKA DRAGA  
SEKTOR "E":  
BRSEČ - ZAGORE

Nerazvrstane ceste 3. reda broj 041 – 080														
E-41	nerazvrstana cesta 3. reda	3379/ 1	Brseč	E-21	E-22	Brseč centar	46,0	2,0-2,5	103	asfalt (2-3)			ne	-
E-42	nerazvrstana cesta 3. reda	3379/ 1	Brseč	E-21	E-43	Brseč centar	33,0	2,0-2,5	74	asfalt (2-3)			ne	-
E-43	nerazvrstana cesta 3. reda	3379/ 1	Brseč	E-22	Brseč centar	Brseč centar	82,0	2,0-2,5	184	asfalt (2-3)			da / da	-
E-44	nerazvrstana cesta 3. reda	3387, 3414/1	Brseč	D66	Brseč	Brseč	45,0	3,0	135	beton (1-2)			da / ne	znak B02 i B50 na raskrižju sa D66
E-45	nerazvrstana cesta 3. reda	3414/1	Brseč	D66	D66	Perišići (Periši)	130,0	3,0	390	asfalt (1-2) / tucanik L=50 m			ne	-
E-46	nerazvrstana cesta 3. reda	1169/5	Brseč	E-26	Perišići (Periši)	Carići	155,0	2,5	388	asfalt (2-3)			da / da	-
E-47	nerazvrstana cesta 3. reda	3370 /11	Brseč	D66	Krsonjin	Krsonjin	65,0	2,5	163	asfalt (1-2)			da / ne	-
E-48	nerazvrstana cesta 3. reda	3371 /11	Brseč	E-27	Krsonjin	Krsonjin	45,0	2,5	113	asfalt (1-2)			da / ne	-
E-49	nerazvrstana cesta 3. reda	3370 /136	Brseč	E-28	E-88/E-89	Franeli-Ivanini	155,0	3,0	465	beton (1-2)			ne	-
E-50	nerazvrstana cesta 3. reda	3391	Brseč	E-28	Franeli	Franeli	50,0	3,0	150	asfalt (4)			da / ne	-
E-51	nerazvrstana cesta 3. reda	3403	Brseč	D66	Presunac	Presunac	160,0	2,5	400	asfalt (2-3)			da / ne	znak B02 na raskrižju sa D66
E-52	nerazvrstana cesta 3. reda	3402	Brseč	E-29 / E-85	Presunac	Presunac	90,0	2,5	225	beton (1-2)			da / ne	-
E-53	nerazvrstana cesta 3. reda	3414 /1	Brseč	E-30	Velo Selo	Velo Selo	45,0	2,5	113	asfalt (4)			da / ne	-
E-54	nerazvrstana cesta 3. reda	3414 /1	Brseč	D66	D66	Velo Selo	45,0	2,5	113	asfalt (4)			ne	znak B02 na raskrižju sa D66
E-55	nerazvrstana cesta 3. reda	3370 /272	Brseč	D66	Stepča	Stepča-Prelogi	214,0	2,5-3,0	588	asfalt (1-2) / tucanik L=40 m			da / ne	-
E-56	nerazvrstana cesta 3. reda	625	Brseč	E-31	Velo Selo	Velo Selo	25,0	2,5	63	beton (1-2)			da / ne	-
ukupno ceste 3. reda (m)							1.385,0							
Nerazvrstane ceste 4. reda broj 081 – 100														

JEDINSTVENA BAZA PODATAKA O NERAZVRSTANIM CESTAMA NA PODRUČJU OPĆINE MOŠĆENIČKA DRAGA  
SEKTOR "E":  
BRSEČ - ZAGORE

E-81	nerazvrstana cesta 4. reda	3376 /1	Brseč	E-22	Sv. Magdalena	Brseč- Sv.Magdalena	395,0	2,5	988	zemljana cesta	-	-	da / ne	-
E-82	nerazvrstana cesta 4. reda	3379 /1	Brseč	E-23	Brseč centar	Brseč centar	110,0	2,5	275	tucanik	-	-	da / da	-
E-83	nerazvrstana cesta 4. reda	1361/8	Brseč	E-26	Perišići (Periši)	Perišići (Periši)	60,0	2,5	150	zemljana cesta	-	-	ne	-
E-84	nerazvrstana cesta 4. reda	1361/8	Brseč	E-85	Perišići vodosprema	Perišići (Periši)	220,0	3,0	660	zemljana cesta	-	-	ne	-
E-85	nerazvrstana cesta 4. reda	nije upisano	Brseč	E-26	E-29/E-52	Perišići (Periši) - Presunac	1.610,0	3,0	4.830	zemljana cesta	-	-	ne	-
E-86	nerazvrstana cesta 4. reda	3370 /11	Brseč	E-27	E-85	Krsonjin	135,0	2,5	338	zemljana cesta	-	-	ne	-
E-87	nerazvrstana cesta 4. reda	2931 /2	Brseč	E-28 / E-49	Franeli-Ivanini	Franeli-Ivanini	90,0	2,5	225	zemljana cesta	-	-	da / ne	-
E-88	nerazvrstana cesta 4. reda	3370 /162	Brseč	E-49 / E-89	Ivanini	Franeli-Ivanini	85,0	2,5	213	zemljana cesta	-	-	da / ne	-
E-89	nerazvrstana cesta 4. reda	3370 /136	Brseč	E-49 / E-88	Ivanini	Franeli-Ivanini	110,0	2,5	275	zemljana cesta	-	-	da / ne	-
ukupno ceste 4. reda (m)							2.815,0							
<b>sveukupno SEKTOR E (m)</b>							<b>7.919,0</b>							

ISTARSKA  
ŽUPANIJA

OPĆINA  
KRŠAN

GRAD  
OPATIJA

**MALA UČKA**

Mala Učka

OPĆINA  
LOVRAN

D-86

D-86

F-81

F-84

F-83

F-81

F-82

- KAZALO:**
- državne ceste
  - županijske ceste
  - lokalne ceste
  - nerazvrstane 1. reda
  - nerazvrstane ceste 2. reda
  - nerazvrstane ceste 3. reda
  - nerazvrstane ceste 4. reda
  - nastavak ceste/puta u šumu/polje
  - pc - planirana cesta
  - granica naselja
  - granica Općine

<b>SEKTOR "F"</b>	
<b>MALA UČKA</b>	
Naručitelj: OPĆINA MOŠČENIČKA DRAGA	Izradio : N.P.N. d.o.o. Brseč
Brseč, listopad 2014.	Mj 1: 10.000

JEDINSTVENA BAZA PODATAKA O NERAZVRSTANIM CESTAMA NA PODRUČJU OPĆINE MOŠĆENIČKA DRAGA  
SEKTOR "F":  
MALA UČKA

Oznaka ceste	Kategorija ceste	Katastarska čestica k.č.	Katastarska općina KO	Dionica od	Dionica do	Opis dionice/naselja i dijelovi naselja kroz koja prolazi	Duljina (m)	Širina ceste (m)	Površina ceste (m <sup>2</sup> )	Kolinik vrsta/ocjena	Opis stanja konika / datum sanacije	Objekti na cesti	Zaglavna (slijepa) cesta / okretište	Prometna signalizacija	Ostalo / Napomena
Nerazvrstane ceste 1. reda broj 01 – 020															
ukupno ceste 1. reda (m)							0,0								
Nerazvrstane ceste 2. reda broj 021 – 040															
ukupno ceste 2. reda (m)							0,0								
Nerazvrstane ceste 3. reda broj 041 – 080															
ukupno ceste 3. reda (m)							0,0								
Nerazvrstane ceste 4. reda broj 081 – 100															
F-81	nerazvrstana cesta 4. reda	3575 /1	Mošč. Draga	Mala Učka	granica Općine	Mala Učka	320,0	3,0-4,0	1.120	tucanik/ zemljana cesta	-	-	ne	-	put ide dalje u polje/šumu
F-82	nerazvrstana cesta 4. reda	3575 /1	Mošč. Draga	F-81	Mala Učka	Mala Učka	180,0	3,0-4,0	630	zemljana cesta	-	-	ne	-	put ide dalje u polje/šumu
F-83	nerazvrstana cesta 4. reda	3575 /1	Mošč. Draga	F-81	Mala Učka	Mala Učka	110,0	3,0	330	zemljana cesta	-	-	ne	-	put ide dalje u polje/šumu
F-84	nerazvrstana cesta 4. reda	3575 /1	Mošč. Draga	F-81	Mala Učka	Mala Učka	55,0	3,0	165	zemljana cesta	-	-	da / ne	-	
ukupno ceste 4. reda (m)							665,0								
<b>sveukupno SEKTOR F (m)</b>							<b>665,0</b>								

JEDINSTVENA BAZA PODATAKA O NERAZVRSTANIM CESTAMA NA PODRUČJU OPĆINE MOŠČENIČKA DRAGA  
REKAPITULACIJA PODATAKA O NERAZVRSTANIM CESTAMA

SEKTOR	broj evidentiranih dionica				ukupno po sektorima
	nerazvrstana cesta 1. reda	nerazvrstana cesta 2. reda	nerazvrstana cesta 3. reda	nerazvrstana cesta 4. reda	
SEKTOR "A": KRAJ-SV. ANTON-SUČIĆI-OBRŠ	2	6	13	14	35
SEKTOR "B": MOŠČENIČKA DRAGA	6	3	13	0	22
SEKTOR "C": MOŠČENICE-GRABROVA-KALAC	3	3	11	22	39
SEKTOR "D": SV. JELENA-GOLOVIK-MARTINA	1	8	17	13	39
SEKTOR "E": BRSEČ-ZAGORE	2	12	16	9	39
SEKTOR "F": MALA UČKA	0	0	0	4	4
<b>SVEUKUPNO</b>	<b>14</b>	<b>32</b>	<b>70</b>	<b>62</b>	<b>178</b>

SEKTOR	duljina evidentiranih dionica (m)				ukupno po sektorima (m)
	nerazvrstana cesta 1. reda	nerazvrstana cesta 2. reda	nerazvrstana cesta 3. reda	nerazvrstana cesta 4. reda	
SEKTOR "A": KRAJ-SV. ANTON-SUČIĆI-OBRŠ	1.880,0	3.305,0	2.980,0	4.971,0	13.136,0
SEKTOR "B": MOŠČENIČKA DRAGA	2.890,0	892,0	2.184,0	0,0	5.966,0
SEKTOR "C": MOŠČENICE-GRABROVA-KALAC	5.305,0	1.210,0	1.891,0	8.721,0	17.127,0
SEKTOR "D": SV. JELENA-GOLOVIK-MARTINA	1.550,0	2.750,0	2.891,0	4.099,0	11.290,0
SEKTOR "E": BRSEČ-ZAGORE	1.640,0	2.079,0	1.385,0	2.815,0	7.919,0
SEKTOR "F": MALA UČKA	0,0	0,0	0,0	665,0	665,0
<b>SVEUKUPNO</b>	<b>13.265,0</b>	<b>10.236,0</b>	<b>11.331,0</b>	<b>21.271,0</b>	<b>56.103,0</b>