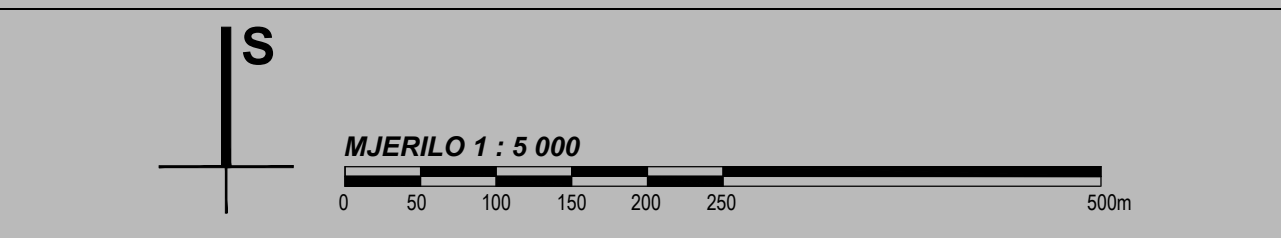
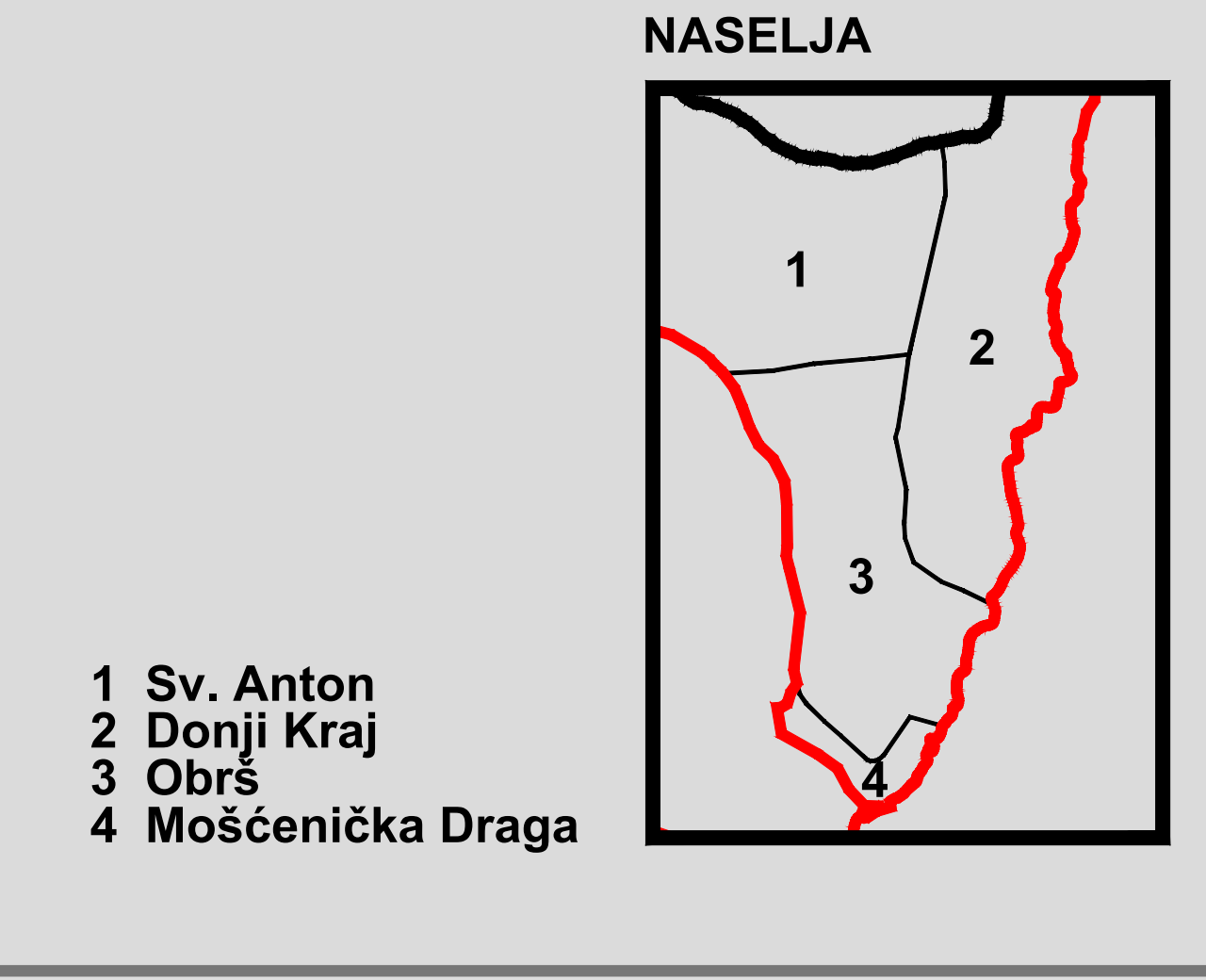
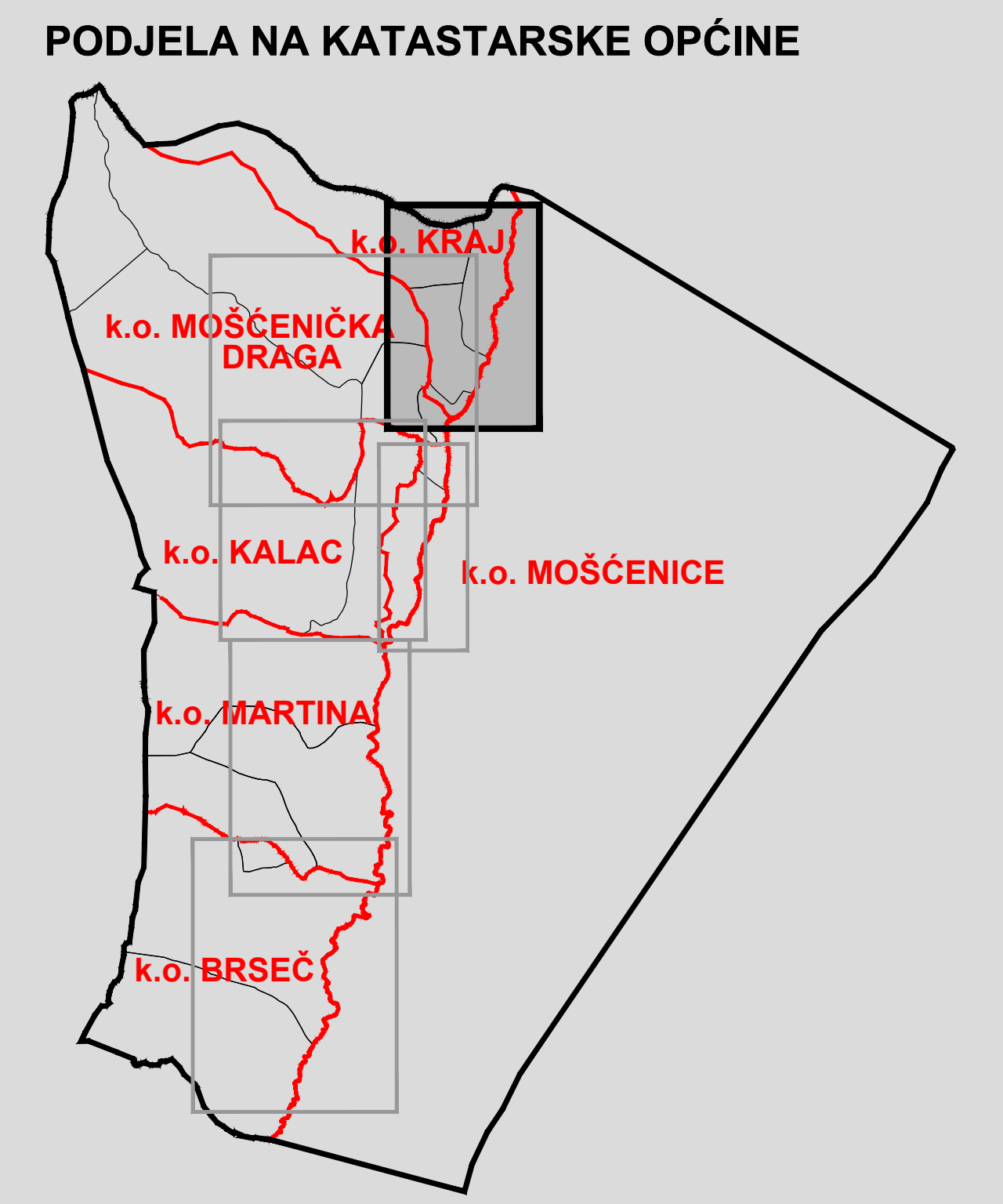
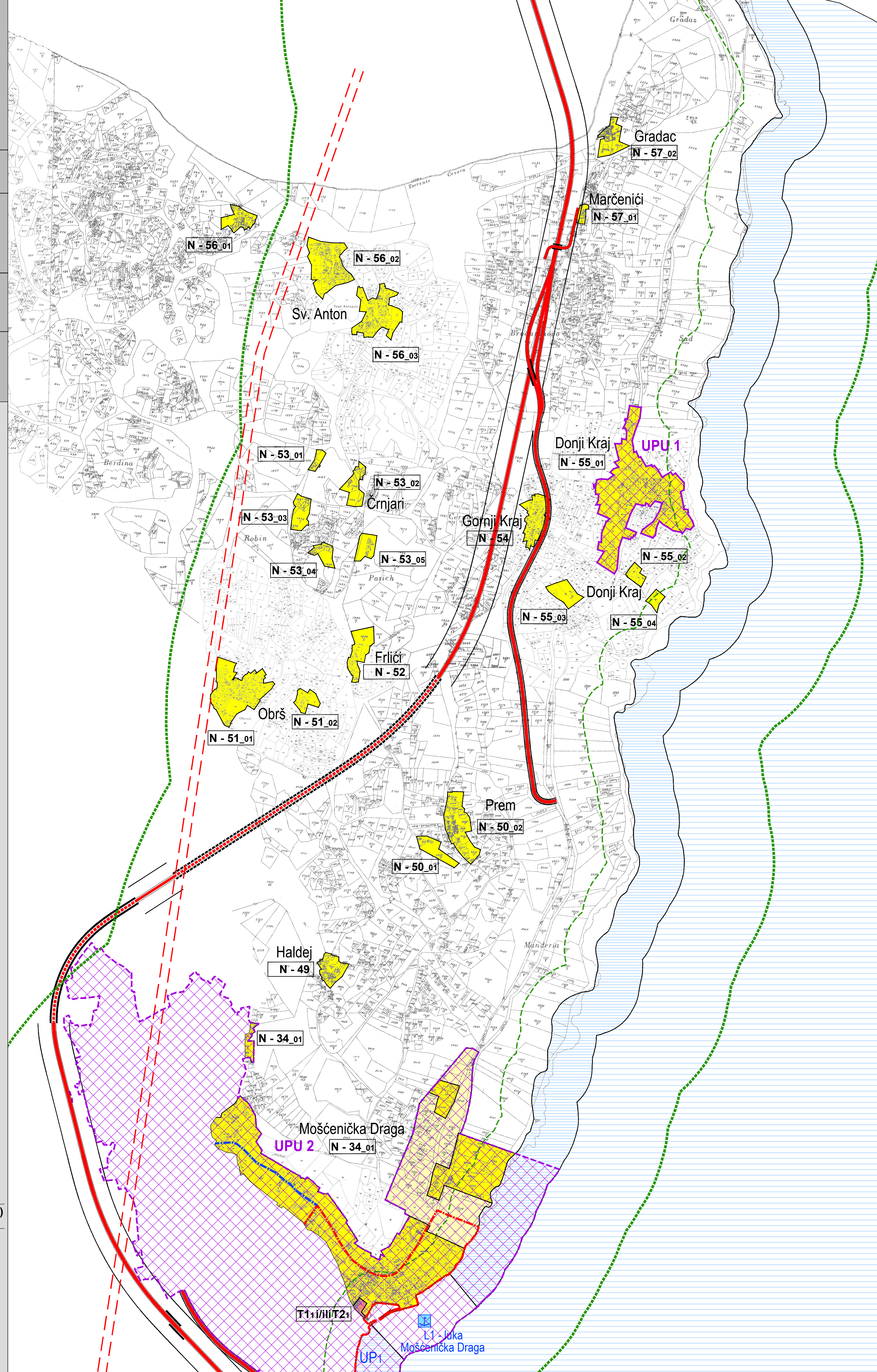


IZMJENE I DOPUNE
PROSTORNOG PLANA UREĐENJA
OPĆINE MOŠČENIČKA DRAGA
4. GRAĐEVINSKA PODRUČJA NASELJA
4.C. K.O. KRAJ



TUMAČ ZNAKOVA	
	GRANICE
	GRANICA ZAŠTIĆENOG OBALNOG POJASA
	POJAS 70 m OD OBALNE CRTE
	RAZVOJ I UREĐENJE POVRŠINA NASELJA
	IZGRAĐENI DIO GRAĐEVINSKOG PODRUČJA
	NEIZGRAĐENI DIO GRAĐEVINSKOG PODRUČJA
	OZNAKA GRAĐEVINSKOG PODRUČJA
	PRIPADAJUĆI AKVATORIJ PLAŽE UP1 - Mošćenička Draga
	RAZVOJ I UREĐENJE POVRŠINA IZVAN NASELJA
	IZDVOJENO GRAĐEVINSKO PODRUČJE IZVAN NASELJA
	IZGRAĐENI DIO GRAĐEVINSKOG PODRUČJA ZONE UGOSTITELJSKO - TURISTIČKE NAMJENE T11 - HOTEL I/III T21 - TURISTIČKO NASELJE
	MORSKE POVRŠINE
	OSTALE MORSKE POVRŠINE
	OBALNO MORE NAMIJENJENO KUPANJU I REKREACIJI
	PROMET
	CESTOVNI PROMET
	OSTALE DRŽAVNE CESTE /PLANIRANE/
	TUNEL /PLANIRANI/
	VIJADUKT /PLANIRANI/
	NADVOŽNJAK
	POMORSKI PROMET
	MORSKA LUKA OTVORENA ZA JAVNI PROMET LOKALNOG ZNAČAJA L1- LUKA MOŠČENIČKA DRAGA
	ENERGETSKI SUSTAV
	KORIDOR 110 kV DALOKOVODA /POSTOJEĆI/
	PODRUČJA POSEBNIH UVJETA KORIŠTENJA ZAŠTIĆENA KULTURNO - POVIJESNA (URBANISTIČKA) CJELINA NASELJA MOŠČENIČKA DRAGA
	SUSTAV ZAŠTITE "A" /potpuna zaštita povijesnih struktura/
	SUSTAV ZAŠTITE "B" /djelomična zaštita povijesnih struktura/
	PODRUČJA I DIJELOVI PRIMJENE PLANSKIH MJERA ZAŠTITE
	OBUHVAAT OBVEZNE IZRADE URBANISTIČKOG PLANA UREĐENJA UPU Donji Kraj (UPU 1) - Odluka o donošenju (SN PGŽ br. 11/09) UPU Mošćenička Draga (UPU 2)



PRIMORSKO - GORANSKA ŽUPANIJA OPĆINA MOŠČENIČKA DRAGA	
Naziv prostornog plana: IZMJENE I DOPUNE PROSTORNOG PLANA UREĐENJA OPĆINE MOŠČENIČKA DRAGA	
Naziv kartografskog prikaza: GRAĐEVINSKA PODRUČJA NASELJA K.O. KRAJ	
Broj kartografskog prikaza: 4.C.	Mjerilo kartografskog prikaza: 1 : 5 000
Odluka o izradi Izmjena i dopuna Prostornog plana uređenja Općine Mošćenička Draga: "Službene novine" Primorsko - goranske županije broj 26/09, 05/11 i 07/11	Odluka Općinskog vijeća Mošćeničke Drage o donošenju Izmjena i dopuna Prostornog plana uređenja Općine Mošćenička Draga: "Službene novine" Primorsko - goranske županije broj 04/12
Odluka Načelnika Općine Mošćenička Draga o stavljanju Izmjena i dopuna Prostornog plana uređenja Općine Mošćenička Draga na javnu raspravu - datum objave: 07.04.2011.	Javni uvid održan: od: 18.04.2011. do: 13.05.2011.
Pečat tijela odgovornog za provođenje javne rasprave: M.P.	Odgovorna osoba za provođenje javne rasprave: Ratko Salamon, dr.med.
Suglasnost na plan: Ministarstvo graditeljstva i prostornog uređenja, temeljem odredbe čl. 97. Zakona o prostornom uređenju i gradnji (NN 76/07, 38/09, 55/11 i 90/11), klasa: 350-02/12-11/5, ur.br.: 531-06-12-2 od 9. veljače 2012. godine	
Pravna osoba koja je izradila plan: CPA - Centar za prostorno uređenje i arhitekturu d.o.o., Zagreb, Odranska 2	
Pečat odgovornog voditelja izrade Nacrta prijedloga Izmjena i dopuna PPUO Mošćenička Draga: M.P.	Odgovorni voditelj izrade Nacrta prijedloga Izmjena i dopuna PPUO Mošćenička Draga: Tomislav DOLEČKI, dipl.ing.arh. ovlašten arhitekt
Pečat pravne osobe koja je izradila plan: M.P.	Odgovorna osoba: Tomislav DOLEČKI, dipl.ing.arh.
Koordinator plana: Tomislav DOLEČKI, dipl.ing.arh.	
Stručni tim u izradi plana: 1. Tomislav DOLEČKI, dipl.ing.arh. 2. Neda KAMINSKI - KIRŠ, dipl.ing.arh. 3. Zrinka TADIĆ, dipl.ing.arh. 4. Maska MUJAKIĆ OJVAN, dipl.ing.arh. 5. Petra IGRC, dipl.ing.arh. 6. Dora DOLEČKI GLASINOVIĆ, dipl.ing.arh. 7. Anika TOMIĆ, dipl.ing.grad. 8. Mr.sc. Vladimir ŽANIG, dipl.ing.prom.	
Pečat Općinskog vijeća Općine Mošćenička Draga: M.P.	Predsjednik Općinskog vijeća Općine Mošćenička Draga: Nedeljko DRAŽULJ, dipl.ing.
Istovjetnost ovog prostornog plana s izvornikom ovjerava: (ime, prezime, potpis)	Pečat nadležnog tijela: M.P.