

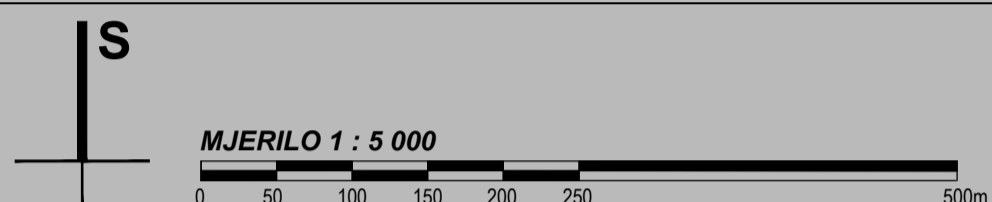
Naručitelj:
REPUBLIKA HRVATSKA
PRIMORSKO - GORANSKA ŽUPANIJA
OPĆINA MOŠČENIČKA DRAGA



Izvršitelj:
 CPA - Centar za prostorno uređenje i arhitekturu d.o.o.

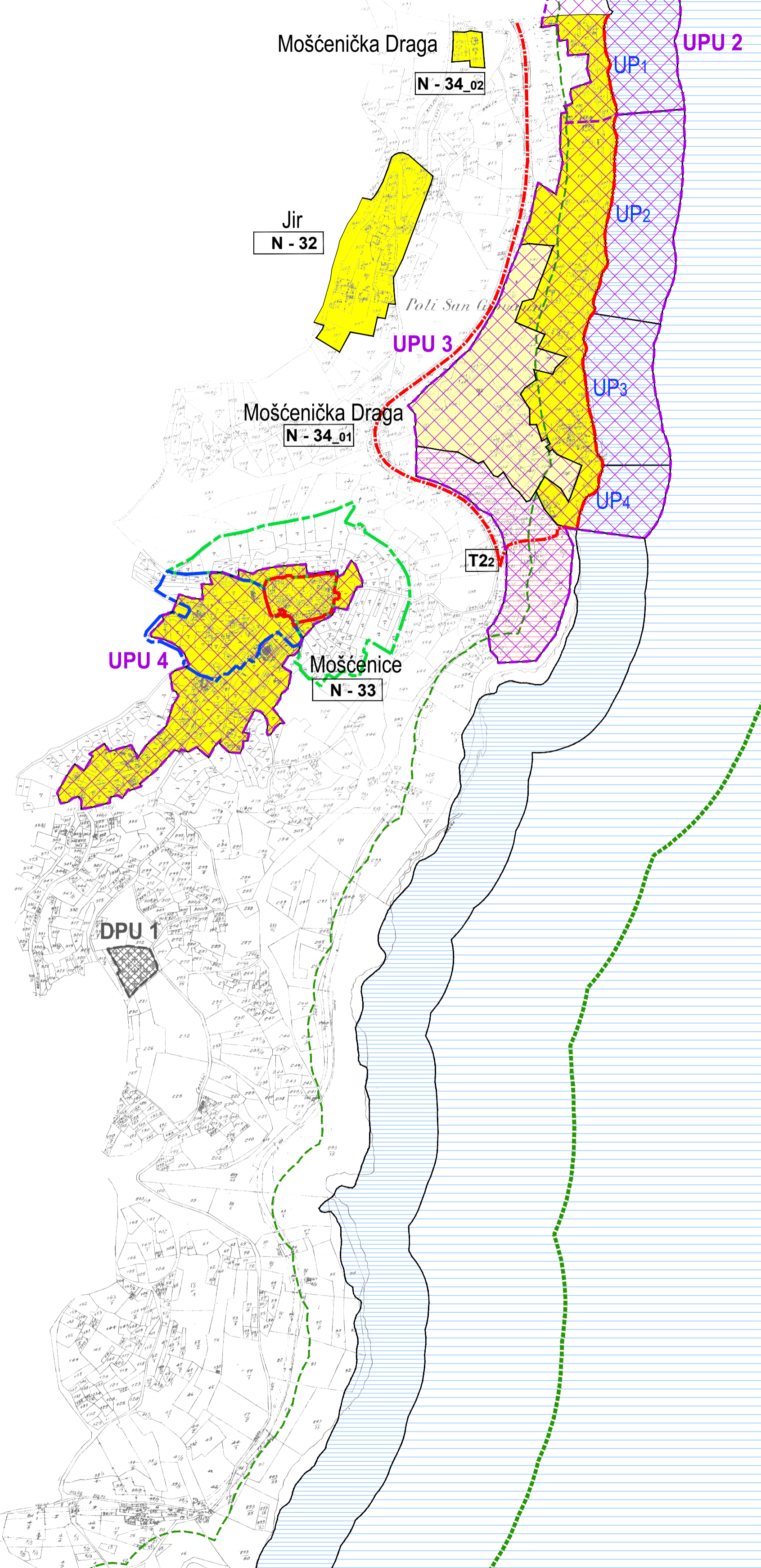
IZMJENE I DOPUNE
PROSTORNOG PLANA UREĐENJA
OPĆINE MOŠČENIČKA DRAGA

4. GRAĐEVINSKA PODRUČJA NASELJA
4.E. K.O. MOŠĆENICE

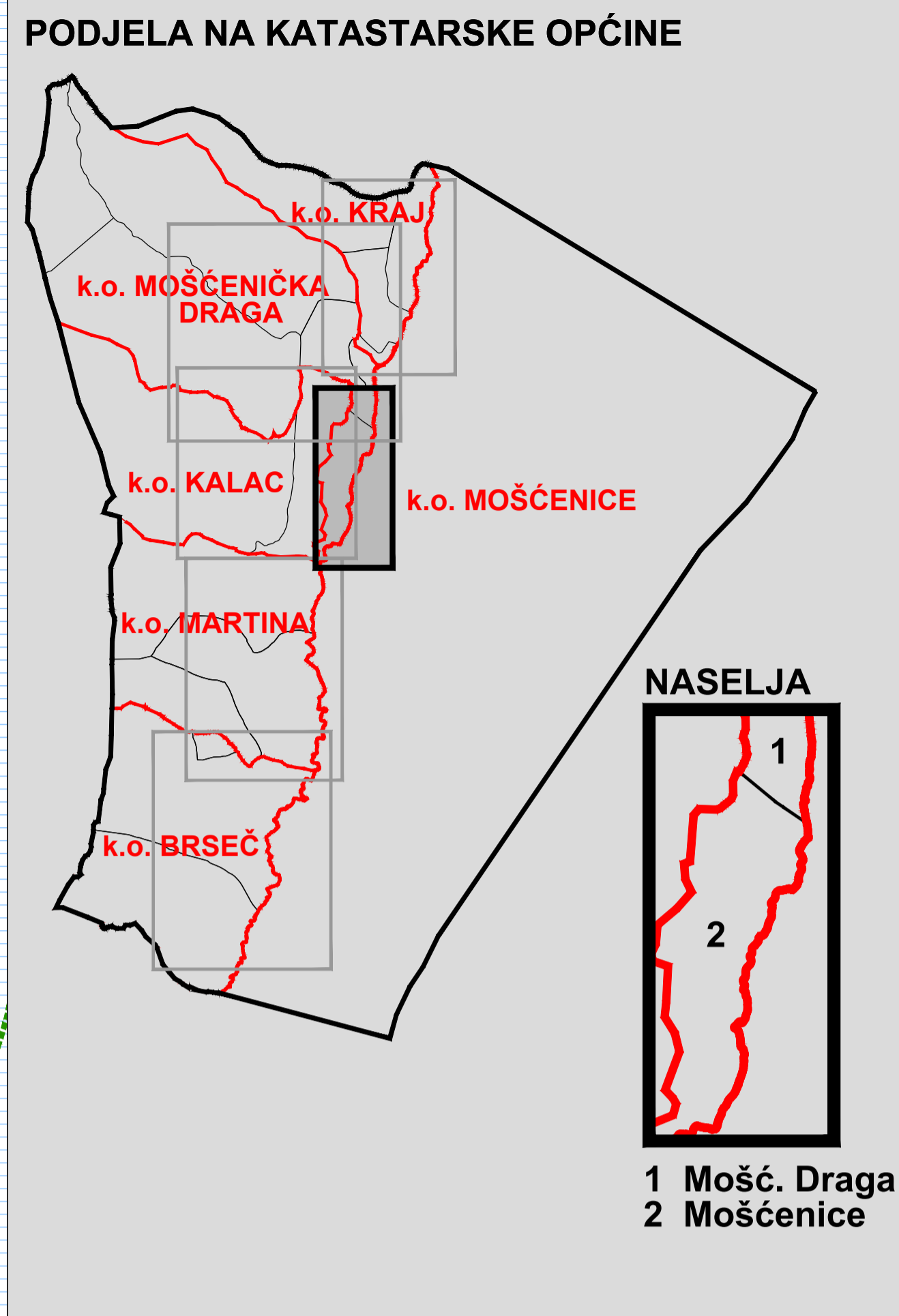


TUMAČ ZNAKOVA

	GRANICE
	GRANICA ZAŠTIĆENOG OBALNOG POJASA
	POJAS 70 m OD OBALNE CRTE
	RAZVOJ I UREĐENJE POVRŠINA NASELJA
	IZGRAĐENI DIO GRAĐEVINSKOG PODRUČJA
	NEIZGRAĐENI DIO GRAĐEVINSKOG PODRUČJA
	OZNAKA GRAĐEVINSKOG PODRUČJA
	PRIPADAJUĆI AKVATORIJ PLAŽE UP1 - Mošćenička Draga UP2 - između plaže Sv. Ivan i lokacije Sipar UP3 - Sv. Ivan UP4 - Senjavac
	RAZVOJ I UREĐENJE POVRŠINA IZVAN NASELJA
	IZDVOJENO GRAĐEVINSKO PODRUČJE IZVAN NASELJA
	NEIZGRAĐENI DIO GRAĐEVINSKOG PODRUČJA ZONE UGOSTITELJSKO - TURISTIČKE NAMJENE T22 - TURISTIČKO NASELJE
	MORSKE POVRŠINE
	OSTALE MORSKE POVRŠINE
	OBALNO MORE NAMIJENJENO KUPANJU
	GROBLJE MOŠĆENICE /PLANIRANO/
	PODRUČJA POSEBNIH UVJETA KORIŠTENJA
	ZAŠTIĆENA KULTURNO - POVIJESNA (URBANISTIČKA) CJELINA NASELJA MOŠĆENIČKA DRAGA
	SUSTAV ZAŠTITE "A" /potpuna zaštita povijesnih struktura/
	ZAŠTIĆENA POVIJESNA URBANA CJELINA NASELJA MOŠĆENICE
	SUSTAV ZAŠTITE "A" /zona izuzetno dobro očuvane i osobito vrijedne povijesne strukture/
	SUSTAV ZAŠTITE "B" /zona različitog stupnja očuvanosti povijesne strukture/
	SUSTAV ZAŠTITE "C" /zona ambijentalne zaštite i sačuvanih pojedinačnih elemenata povijesne strukture/



	PODRUČJA I DIJELOVI PRIMJENE PLANSKIH MJERA ZAŠTITE
	OBUHVAAT OBVEZNE IZRADE URBANISTIČKOG PLANA UREĐENJA UPU Mošćenička Draga (UPU 2) UPU Sveti Ivan (UPU 3) UPU Mošćenice (UPU4)
	OBUHVAAT OBVEZNE IZRADE DETALJNOG PLANA UREĐENJA DPU groblja Mošćenice (DPU 1)



PRIMORSKO - GORANSKA ŽUPANIJA OPĆINA MOŠĆENIČKA DRAGA	
Naziv prostornog plana: IZMJENE I DOPUNE PROSTORNOG PLANA UREĐENJA OPĆINE MOŠĆENIČKA DRAGA	
Naziv kartografskog prikaza: GRAĐEVINSKA PODRUČJA NASELJA K.O.MOŠĆENICE	
Broj kartografskog prikaza: 4.E.	Mjerilo kartografskog prikaza: 1 : 5 000
Odluka o izradi Izmjena i dopuna Prostornog plana uređenja Općine Mošćenička Draga: "Službene novine" Primorsko - goranske županije broj 26/09, 05/11 i 07/11	Odluka Općinskog vijeća Mošćeničke Drage o donošenju Izmjena i dopuna Prostornog plana uređenja Općine Mošćenička Draga: "Službene novine" Primorsko - goranske županije broj 04/12
Odluka Načelnika Općine Mošćenička Draga o stavljanju Izmjena i dopuna Prostornog plana uređenja Općine Mošćenička Draga na javnu raspravu - datum objave: 07.04.2011.	Javni uvid održan: od: 18.04.2011. do: 13.05.2011.
Pečat tijela odgovornog za provođenje javne rasprave: M.P.	Odgovorna osoba za provođenje javne rasprave: Ratko Salamon, dr.med.
Suglasnost na plan: Ministarstvo graditeljstva i prostornog uređenja, temeljem odredbe čl. 97. Zakona o prostornom uređenju i gradnji (NN 76/07, 38/09, 55/11 i 90/11), klasa: 350-02/12-11/5, ur.br.: 531-06-12-2 od 9. veljače 2012. godine	
Pravna osoba koja je izradila plan: CPA - Centar za prostorno uređenje i arhitekturu d.o.o., Zagreb, Odranska 2	
Pečat odgovornog voditelja izrade Nacrta prijedloga Izmjena i dopuna PPUO Mošćenička Draga: M.P.	Odgovorni voditelj izrade Nacrta prijedloga Izmjena i dopuna PPUO Mošćenička Draga: Tomislav DOLEČKI, dipl.ing.arh. ovlašteni arhitekt
Pečat pravne osobe koja je izradila plan: M.P.	Odgovorna osoba: Tomislav DOLEČKI, dipl.ing.arh.
Koordinator plana: Tomislav DOLEČKI, dipl.ing.arh.	
Stručni tim u izradi plana: 1. Tomislav DOLEČKI, dipl.ing.arh. 2. Neda KAMINSKI - KIRŠ, dipl.ing.arh. 3. Zrinka TADIĆ, dipl.ing.arh. 4. Maša MUJAKIĆ OJVAN, dipl.ing.arh.	5. Petra IGRC, dipl.ing.arh. 6. Dora DOLEČKI GLASINOVIĆ, dipl.ing.arh. 7. Anika TOMIĆ, dipl.ing.gad. 8. Mr.sc. Vladimir ŽANIĆ, dipl.ing.prom.
Pečat Općinskog vijeća Općine Mošćenička Draga: M.P.	Predsjednik Općinskog vijeća Općine Mošćenička Draga: Nedeljko DRAŽUL, dipl.ing.
Istovjetnost ovog prostornog plana s izvornikom ovjerava: (ime, prezime, potpis)	Pečat nadležnog tijela: M.P.