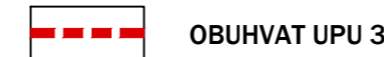


2A - PROMETNA, ULIČNA I KOMUNALNA INFRASTRUKTURNA MREŽA - PROMET

TUMAČ PLANSKOG ZNAKOVLJA

GRANICE

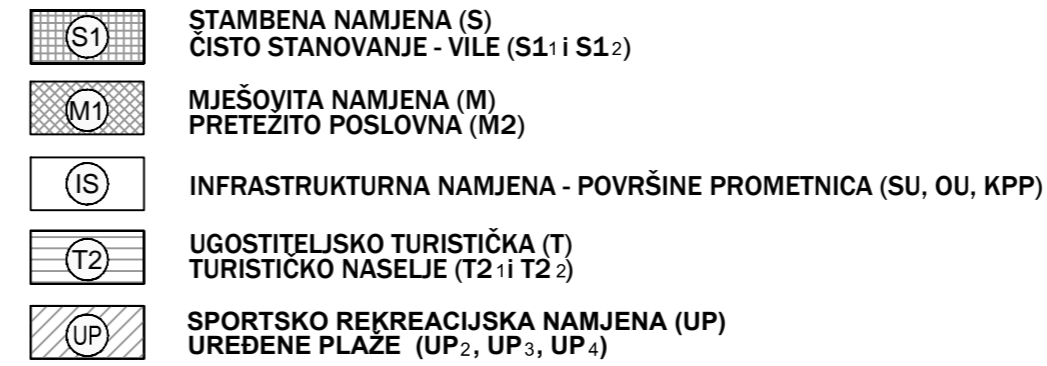


PROMETNI SUSTAV

CESTOVNI PROMET



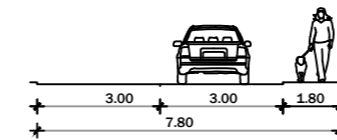
KORIŠTENJE I NAMJENA POVRŠINA



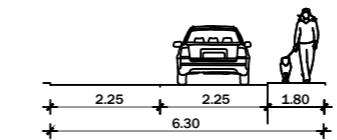
OSTALE VODNE POVRŠINE VODOTOK

POPREČNI PROFILI PROMETNICA

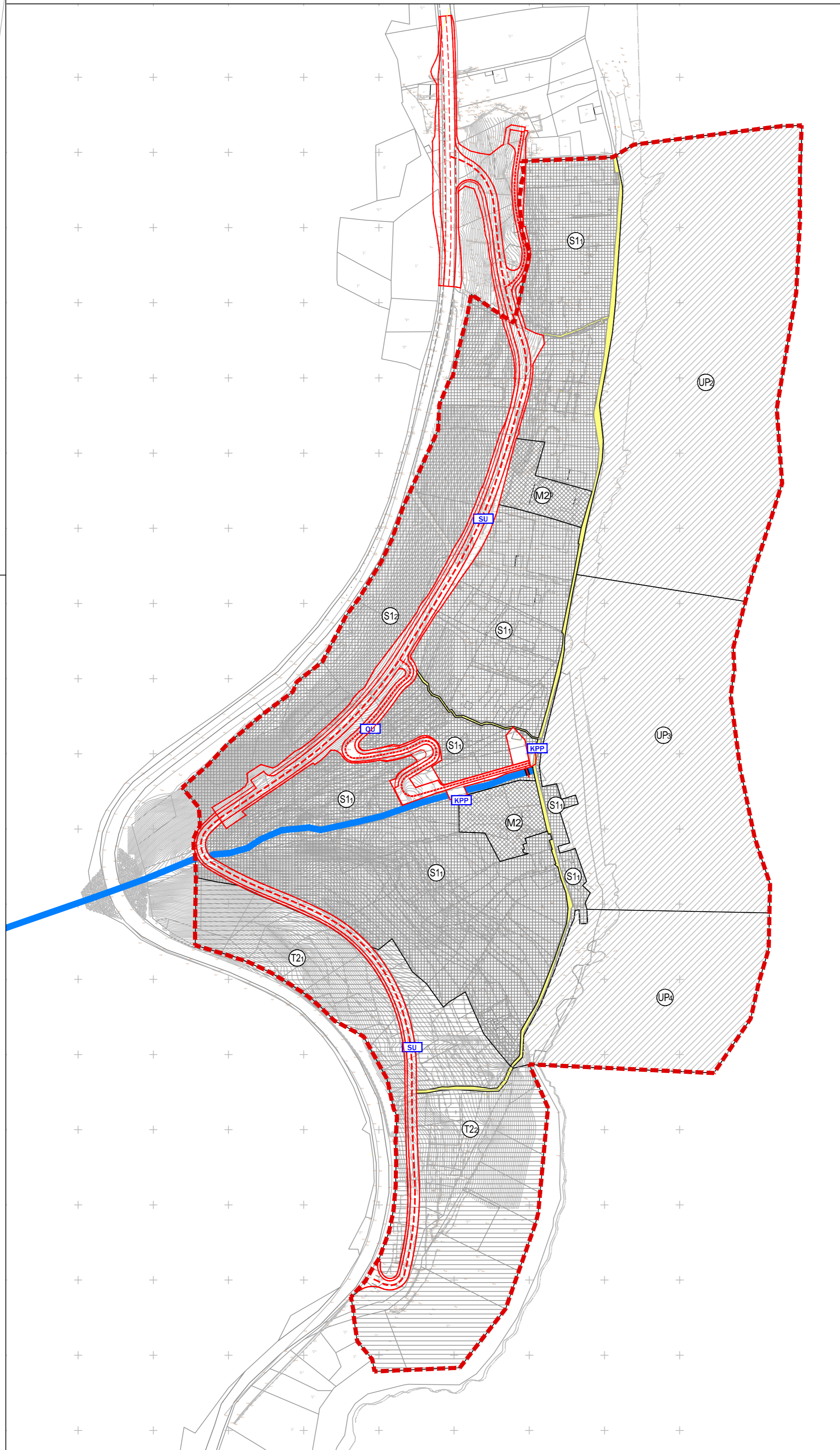
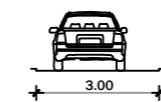
SABIRNA ULICA



OSTALA ULICA



KOLNO-PJEŠAČKI PRISTUP



Županija: PRIMORSKO-GORANSKA	
Općina: OPĆINA MOŠČENIČKA DRAGA	
Naziv prostornog plana: IZMJENE I DOPUNE URBANISTIČKOG PLANA UREĐENJA UPU 3 SVETI IVAN	
Naziv kartografskog prikaza: PROMETNA, ULIČNA I KOMUNALNA INFRASTRUKTURNA MREŽA - PROMET	
Broj kartografskog prikaza: 2A	Mjerilo kartografskog prikaza: 1:2000
Odluka o izradi prostornog plana (službeno glasilo): Sl. novine Op. MD br. 3/16 od 15. travnja 2016.	Odluka predstavničkog tijela o donošenju plana (službeno glasilo): Sl. novine Op. MD br. 3/17 od 10. ožujka 2017.
Javna rasprava (datum objave): Novi list od 17. rujna 2016.	Javni uvid održan: od: 23. rujna 2016. do: 07. listopada 2016.
Pečat upravnog tijela odgovornog za provođenje javne rasprave:	Odgovorna osoba za provođenje javne rasprave: v. d. Pročelnika SILVIJA VICKIĆ, dipl.oec. (ime, prezime i potpis)
Suglasnost na plan prema članku 108. Zakona o prostornom uređenju ("Narodne novine", br. 153/13) KLASA: 350-02/17-13/8 URBROJ: 531-05-1-17-2 datum: 13. veljače 2017.	
Pravna osoba koja je izradila plan: PLAN 21 d.o.o., Prolaz Marije K. Kozulić 4, 51000 Rijeka	
Pečat pravne osobe koja je izradila plan:	Odgovorna osoba: BOJAN BILIĆ, dipl.ing.arh. (ime, prezime i potpis)
Odgovorni voditelj izrade prostornog plana: BOJAN BILIĆ, dipl.ing.arh. ovlaštenu arhitekt - urbanist	
Stručni tim u izradi plana: 1. BOJAN BILIĆ, dipl.ing.arh. 2. ANA ĐURĐEK-KUGA, dipl.ing.arh. 3. ANJA MAGLICA, mag.ing.aedif. 4. _____ 5. _____	Suradnici: 1. DALIBOR ČIKOVIĆ, mag.ing.aedif. 2. LOVRO MATKOVIĆ, dipl.ing.el. 3. ANITA PRELEC, dipl.iur. 4. SANJA ZLOH, dipl.oec. 5. BIA GEC, mag.ing.prosp.arch.
Pečat predstavničkog tijela:	Predsjednik predstavničkog tijela: BORIS ŠKALAMERA (ime, prezime i potpis)
Istovjetnost ovog prostornog plana s izvornikom ovjerava:	Pečat nadležnog upravnog tijela: