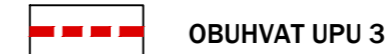


2B - PROMETNA, ULIČNA I KOMUNALNA INFRASTRUKTURNA MREŽA - TELEKOMUNIKACIJE, ENERGETSKI SUSTAV I PLINOOPSKRBA

TUMAČ PLANSKOG ZNAKOVLJA

GRANICE



OBUH VAT UPU 3

ENERGETSKI SUSTAV

ELEKTROPRIJENOSNI UREĐAJI



NADZEMNI VOD 20 kV



PODZEMNI VOD 20 kV

TRANSFORMATORSKA I RASKLOPNA POSTROJENJA



ZAMJENA TS 20/0.4 kV



TS 20/0.4 kV

POŠTA I TELEKOMUNIKACIJE



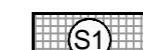
TK PODZEMNI VOD

CJEVNI TRANSPORT PLINA



LOKALNI PLINOVOD

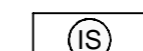
KORIŠTENJE I NAMJENA POVRŠINA




ŠTAMBENA NAMJENA (S)
ČISTO STANOVANJE - VILE (S1.1 i S1.2)




MJEŠOVITA NAMJENA (M)
PRETEŽITO POSLOVNA (M2)



INFRASTRUKTURNA NAMJENA - POVRŠINE PROMETNICA (SU, OU, KPP)




UGOSTITELJSKO TURISTIČKA (T)
TURISTIČKO NASELJE (T2.1 i T2.2)

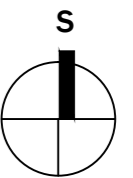


SPORTSKO REKREACIJSKA NAMJENA (UP)
UREĐENE PLAŽE (UP2, UP3, UP4)

OSTALE VODNE POVRŠINE



VODOTOK



Županija: PRIMORSKO-GORANSKA

Općina: OPĆINA MOŠČENIČKA DRAGA

Naziv prostornog plana: **IZMJENE I DOPUNE URBANISTIČKOG PLANA UREĐENJA UPU 3 SVETI IVAN**

Naziv kartografskog prikaza:

PROMETNA, ULIČNA I KOMUNALNA INFRASTRUKTURNA MREŽA - TELEKOMUNIKACIJE, ENERGETSKI SUSTAV I PLINOOPSKRBA

Broj kartografskog prikaza: **2B**

Mjerilo kartografskog prikaza: **1:2000**

Odluka o izradi prostornog plana (službeno glasilo): **Sl. novine Op. MD br. 3/16 od 15. travnja 2016.**

Odluka predstavničkog tijela o donošenju plana (službeno glasilo): **Sl. novine Op. MD br. 3/17 od 10. ožujka 2017.**

Javna rasprava (datum objave):
Novi list od **17. rujna 2016.**

Javni uvid održan:
od: **23. rujna 2016.**
do: **07. listopada 2016.**

Pečat upravnog tijela odgovornog za provođenje javne rasprave:

Odgovorna osoba za provođenje javne rasprave:
v. d. Pročelnika

SILVIJA VICKIĆ, dipl.oec.
(ime, prezime i potpis)

Suglasnost na plan prema članku 108. Zakona o prostornom uređenju

("Narodne novine", br. 153/13)

KLASA: 350-02/17-13/8 URBROJ: 531-05-1-17-2 datum: 13. veljače 2017.

Pravna osoba koja je izradila plan:

PLAN 21 d.o.o., Prolaz Marije K. Kozulić 4, 51000 Rijeka

Pečat pravne osobe koja je izradila plan:

Odgovorna osoba:

BOJAN BILIĆ, dipl.ing.arh.
(ime, prezime i potpis)

Odgovorni voditelj izrade prostornog plana:

BOJAN BILIĆ, dipl.ing.arh. ovlaštenu arhitekt - urbanist

Stručni tim u izradi plana:

- BOJAN BILIĆ, dipl.ing.arh.**
- ANA ĐURĐEK-KUGA, dipl.ing.arh.**
- ANJA MAGLICA, mag.ing.aedif.**
-
-

Suradnici:

- DALIBOR ČIKOVIĆ, mag.ing.aedif.**
- LOVRO MATKOVIĆ, dipl.ing.el.**
- ANITA PRELEC, dipl.iur.**
- SANJA ZLOH, dipl.oec.**
- BIA GEC, mag.ing.prosp.arch.**

Pečat predstavničkog tijela:

Predsjednik predstavničkog tijela:

BORIS ŠKALAMERA
(ime, prezime i potpis)

Istovjetnost ovog prostornog plana s izvornikom ovjerava:

Pečat nadležnog upravnog tijela: